


République du Sénégal



Cartographie d'interventions du Plan Stratégique Multisectoriel de la Nutrition du Sénégal en 2016

4 mai 2018



Plan

- 1. Aperçu des résultats**
- 2. Rôle des parties prenantes**
- 3. Résumé des résultats par intervention**
- 4. Couverture géographique des interventions par région**
- 5. Couvertures de la population par région et par intervention**
- 6. Comparaison entre la situation nutritionnelle et la couverture des interventions**
- 7. Analyse globale des couvertures par secteur**
- 8. Analyse détaillée par intervention: Comparaison avec la situation actuelle**

Aperçu des résultats

Messages clés et aperçu des résultats

- Les **13 secteurs** concernés par cet exercice ont tous transmis des informations
- Pour la plupart des interventions cartographiées, la couverture géographique est élevée. La couverture géographique est importantes pour toutes les interventions des secteurs du **commerce** et de l'**industrie**
- La couverture des bénéficiaires a tendance à être plus élevée parmi les interventions des secteurs du **commerce** et de l'**industrie**. En dehors de ces secteurs, les interventions menées auprès des bénéficiaires dans les **structures de santé, SDIPE** et **écoles** ont également une couverture relativement élevée des bénéficiaires.



Types de parties prenantes	Nombre total de parties prenantes déclarées
Ministères	12
ONG internationales	6
Agences des Nations Unies	5
Organisations bi et multilaterals	5

Rôle des parties prenantes

Rôle des parties prenantes (1 of 6)

16 bailleurs de fonds, 17 exécutants et 20 catalyseurs ont été signalés comme partenaires soutenant les interventions cartographiées au Sénégal

Ministère responsable	Interventions de nutrition	Exécutants	Catalyseurs	Bailleurs
Ministère de la Bonne Gouvernance et de la Protection de l'Enfance	Appuyer les structures de la petite enfance en équipements/matériels pour la stimulation et l'éveil	MBGPE	CLM	Etat du Sénégal
	Construction et équipement de garderies communautaires pour les enfants de 0 à 6 ans	MBGPE	CLM	Etat du Sénégal
	Formation des encadreurs, éducateurs et personnels communautaires en nutrition	MBGPE	CLM	CLM
	Installation des cantines dans les SDIPE	MBGPE	CLM	Counterpart International, UNICEF, CLM
	Installation des tables de microjardinage	MBGPE	DHORT	CLM

Type d'intervenant:

- Gouvernement**
- Nations Unies**
- ONG Internationale**
- ONG Nationale**
- Bi-/Multilatérale**
- Fondation**
- Institut de recherche**
- Secteur privé**

Rôle des parties prenantes (2 of 6)

16 bailleurs de fonds, 17 exécutants et 20 catalyseurs ont été signalés comme partenaires soutenant les interventions à cartographier au Sénégal

Ministère responsable	Interventions de nutrition	Exécutants	Catalyseurs	Bailleurs
Ministère de la Gouvernance locale et de l'Aménagement du territoire	Elaboration d'un document de planification pour l'intégration de la nutrition dans les collectivités territoriales	MGLDAT	CLM, MGLDAT	AECID, CLM, Etat du Sénégal
	Implantation d'initiatives pro nutrition à l'échelle des ménages	MGLDAT	CLM	CLM
	Mise en place sites de nutrition communautaires	MGLDAT	CLM	CLM
Ministère du Commerce, du Secteur informel, de la Consommation, de la Promotion des Produits locaux et des PME	Acquérir des équipements de contrôle des aliments enrichis	MCSICPPLPME	DCI	BM, Coopération espagnole, NI, PAM, UNICEF
	Formation et appui des acteurs de la chaîne de contrôle sur les normes et méthodes d'analyse et échantillonnage	MCSICPPLPME	DCI	BM, Coopération espagnole, NI, PAM, UNICEF
	Contrôler la farine dans les sites de production	MCSICPPLPME	DCI	BM, Coopération espagnole, NI, PAM, UNICEF
	Contrôler l'huile dans les sites de production	MCSICPPLPME	DCI	BM, Coopération espagnole, NI, PAM, UNICEF
	Contrôler le sel dans les sites de production	MCSICPPLPME	DCI	BM, Coopération espagnole, NI, PAM, UNICEF

Type d'intervenant:

- Gouvernement**
- Nations Unies**
- ONG Internationale**
- ONG Nationale**
- Bi-/Multilatérale**
- Fondation**
- Institut de recherche**
- Secteur privé**

Rôle des parties prenantes (3 of 6)

16 bailleurs de fonds, 17 exécutants et 20 catalyseurs ont été signalés comme partenaires soutenant les interventions à cartographier au Sénégal

Ministère responsable	Interventions de nutrition	Exécutants	Catalyseurs	Bailleurs
Ministère de l'Education Nationale	Etendre les cantines scolaires dans les établissements scolaires et autres espaces d'enseignement et de formation	MEN	MEN, MEDD	Counterpart International, PAM, Etat du Sénégal
	Alphabétiser les femmes pour la lutte contre la malnutrition	MEN	MEN	Etat du Sénégal
	Supplémenter les adolescentes en fer et acide folique	MEN	MEN	NI
	Séances d'animation sur les interventions en nutrition dans les classes Alpha	MEN	MEN	Etat du Sénégal
Ministère de l'Elevage et des Productions Animales	Achat et octroi de brebis	MEPA	PAFA Extension, P2RS	FIDA, BAD
	Construction de poulaillers familiaux	MEPA	PAFA Extension, PASA Lou-Ma-Kaf	FIDA, GASFP
	Formation sur la transformation du lait	MEPA	PASA Lou-Ma-Kaf	GASFP

Type d'intervenant:

- Gouvernement**
- Nations Unies**
- ONG Internationale**
- ONG Nationale**
- Bi-/Multilatérale**
- Fondation**
- Institut de recherche**
- Secteur privé**

Rôle des parties prenantes (4 of 6)

16 bailleurs de fonds, 17 exécutants et 20 catalyseurs ont été signalés comme partenaires soutenant les interventions à cartographier au Sénégal

Ministère responsable	Interventions de nutrition	Exécutants	Catalyseurs	Bailleurs
Ministère de la Femme, de la Famille et du Genre	Mise en place de lignes de crédit pour les femmes (Activités Génératrices de Revenus)	MFFG	MFFG	Etat du Sénégal
Ministère de la Pêche et de l'Economie Maritime	Mener des formations en aquaculture	MPEM	MPEM	FAO, BID, BAD, Etat du Sénégal
	Doter les transformatrices en équipements de transformation et de valorisation	DPC	DPC	Etat du Sénégal
	Empoisonnement des plans d'eau naturels	DPC	DPC	Etat du Sénégal
Ministère de l'Environnement et du Développement Durable	Restaurer les écosystèmes de mangrove pour accroître la production halieutique et de crustacés	Oceanium, DEFCCS	Oceanium, DEFCCS	Oceanium, Etat du Sénégal

Type d'intervenant:

Gouvernement

Nations Unies

ONG Internationale

ONG Nationale

Bi-/Multilatérale

Fondation

Institut de recherche

Secteur privé

Rôle des parties prenantes (5 of 6)

16 bailleurs de fonds, 17 exécutants et 20 catalyseurs ont été signalés comme partenaires soutenant les interventions à cartographeur au Sénégal

Ministère responsable	Interventions de nutrition	Exécutants	Catalyseurs	Bailleurs
Ministère de la santé et de l'action sociale	Routinisation du déparasitage	DSME	PTFM, USAID	Unicef, HKI, USAID, NI
	Assurer le passage à l'échelle de la routinisation de la supplémentation en vitamine A	DSME	PTFM, USAID	Unicef, HKI, USAID, NI
	Traiter la malnutrition aigüe sévère avec complications chez les enfants âgés de 6-59 mois	DAN/DSME	PTFM, CLM, ACF, Unicef	CLM, ACF, Unicef
	Distribuer des kits d'hygiène aux garçons et filles malnutris	Unicef, SNH	Unicef	Unicef
	Former les agents d'hygiène sur le WASH Nut.	Unicef, DPRS	Unicef, DPRS	Etat du Sénégal
	Former les agents d'hygiène sur les techniques de suivi de la qualité de l'eau	Unicef, DPRS	Unicef, DPRS	Etat du Sénégal
	Former les agents d'hygiène en WASH et urgences humanitaires	Unicef, DPRS	Unicef, DPRS	Etat du Sénégal
	Former les agents d'hygiène de la zone de concentration opérationnelle nord sur le WASH et genre	Unicef, SNH	Unicef, SNH	Lux développement, Etat du Sénégal
	Former les agents d'hygiène de la zone de concentration opérationnelle nord sur les techniques d'analyse de l'eau	Unicef, SNH	Unicef, SNH	Lux développement, Etat du Sénégal

Type d'intervenant:

- Gouvernement**
- Nations Unies**
- ONG Internationale**
- ONG Nationale**
- Bi-/Multilatérale**
- Fondation**
- Institut de recherche**
- Secteur privé**

Rôle des parties prenantes (6 of 6)

16 bailleurs de fonds, 17 exécutants et 20 catalyseurs ont été signalés comme partenaires soutenant les interventions à cartographier au Sénégal

Ministère responsable	Interventions de nutrition	Exécutants	Catalyseurs	Bailleurs
Ministère de l'Agriculture et de l'Équipement rural	Appuie à la mise en place d'activités maraichères dans les ménages (jardins d'arrière cours)	MAER/DHORT	DHORT	Etat du Sénégal
	Formations sur les bonnes pratiques d'utilisation des pesticides et engrais pendant la production, le stockage et la conservation des produits agricoles	MAER/DPV	ANCAR	Etat du Sénégal
	Sensibiliser les agriculteurs sur les impacts/dangers liés à l'utilisation des pesticides	MAER/DPV	ANCAR	Etat du Sénégal
	Distribution de plants et d'arbres dans les ménages	MAER/DHORT	Projets et Programmes	Etat du Sénégal
Ministère de l'Hydraulique et de l'Assainissement	Réaliser des ouvrages individuels améliorés (latrines)	OFOR	Direction de l'Assainissement, PEPAM	BAD, Etat du Sénégal
Ministère de l'Enseignement supérieur et de la Recherche Scientifique	Création de nouvelles filières de formation en nutrition et diététique	MESRS	CLM	CLM

Type d'intervenant:

- Gouvernement**
- Nations Unies**
- ONG Internationale**
- ONG Nationale**
- Bi-/Multilatérale**
- Fondation**
- Institut de recherche**
- Secteur privé**

Synthèse des résultats par intervention

Analyse nationale des couvertures et des mécanismes de mise en œuvre (1 sur 3)

6 interventions ont des couvertures élevées aussi bien au niveau géographique que du groupe cible, et ce surtout dans le secteur Commerce.

Interventions de nutrition		Nombre de départements	Groupe cible	% de groupe de population couverte	Mécanismes de mise en oeuvre
Bonne gouvernance	Appuyer les structures de la petite enfance en équipements/matériels pour la stimulation et l'éveil	18 / 45	SDIPE	8%	Expression des besoins
	Construction et équipement de garderies communautaires pour les enfants de 0 à 6 ans	15 / 45	Enfants de 0 à 6 ans	<1%	Expression des besoins
	Formation des encadreurs, éducateurs et personnels communautaires en nutrition	29 / 45	Encadreurs, éducateurs et personnels communautaires	14%	Séances de formation
	Installation des cantines dans les SDIPE	26 / 45	SDIPE	36%	Expression des besoins
	Installation des tables de micro jardinage	29 / 45	SDIPE	11%	Expression des besoins
Décentralisation	Elaboration d'un document de planification pour l'intégration de la nutrition dans les collectivités territoriales	10 / 45	Collectivités territoriales	5%	Séances de formation
	Implantation d'initiatives pronutrition à l'échelle des ménages	6 / 45	Ménages vulnérable	<1%	Initiatives communautaires
	Mise en place sites de nutrition communautaires	41 / 45	Communes	72%	Expression des besoins
Famille et genre	Mise en place de lignes de crédit pour les femmes (Activités Génératrices de Revenus)	14 / 45	Femmes vivant dans ménages vulnérables	<1%	Commission de sélection avec critères

Analyse nationale des couvertures et des mécanismes de mise en œuvre (2 sur 3)

6 interventions sont des couvertures élevées aussi bien au niveau géographique que du groupe cible, et ce surtout dans le secteur Commerce

Interventions de nutrition		# Départements couverts	Groupe cible	% de groupe de population couverte	Mécanismes de mise en œuvre
Education nationale	Alphabétiser les femmes pour la lutte contre la malnutrition	45 / 45	Femmes analphabètes	<1%	Séances de formation
	Séances d'animation sur les interventions en nutrition dans les classes Alpha	45 / 45	Auditeurs et auditrices en classe alpha	4%	Séances de formation
	Supplémenter les adolescentes en fer et acide folique	8 / 45	Adolescentes	78%	Milieu scolaire
Elevage	Achat et octroi de brebis	10 / 45	Ménages vulnérables	<1%	Expression des besoins
	Construction de poulaillers familiaux	7 / 45	Ménages vulnérables	<1%	Expression des besoins, Séances de formation
Commerce	Acquérir des équipements de contrôle des aliments enrichis	39 / 45	Services régionaux du commerce	100%	Expression des besoins
	Formation et appui des acteurs de la chaîne de contrôle sur les normes et méthodes d'analyse et échantillonnage	33 / 45	Agents de contrôle	94%	Séances de formation
	Contrôler la farine dans les sites de production	Données agrégées	Sites de production de farine	100%	Séances de formation
	Contrôler l'huile dans les sites de production	Données agrégées	Sites de production d'huile	100%	Séances de formation
	Contrôler le sel dans les sites de production	Données agrégées	Sites de production de sel	100%	Séances de formation

% de couverture de l'action: ■ ≤25% ■ >25% - ≤50% ■ >50% - ≤75% ■ >75%

Analyse nationale des couvertures et des mécanismes de mise en œuvre (3 sur 3)

6 interventions ont des couvertures élevées aussi bien au niveau géographique que du groupe cible, et ce surtout dans le secteur Commerce

Interventions de nutrition		# Départements couverts	Groupe cible	% de groupe de population couverte	Mécanismes de mise en oeuvre
Agriculture	Extension du programme micro-jardin	14 / 45	Ménages en milieu rural	<1%	Expression des besoins
	Formations sur les bonnes pratiques d'utilisation des pesticides et engrais pendant la production, le stockage et la conservation des produits agricoles	Données agrégées	Producteurs	100%	Séances de formation
	Sensibiliser les agriculteurs sur les impacts/dangers liés à l'utilisation des pesticides	Données agrégées	Agriculteurs	100%	Causeries
	Formation sur la production de céréales/légumineuses	Données agrégées	Producteurs céréales/légumineuses	100%	Mise à disposition
Santé	Routinisation du déparasitage	44 / 45	Enfants de 12-59 mois	41%	Routine
	Assurer le passage à l'échelle de la routinisation de la supplémentation en vitamine A	44 / 45	Enfants de 6-59 mois	45%	Structures de santé
	Traiter la malnutrition aigüe sévère avec complications chez les enfants âgés de 6-59 mois	44/45	Enfants de 6-59 mois	<1%	Structures de santé
	Distribuer des kits d'hygiène aux garçons et filles malnutris	Données agrégées	Population MAS	25%	Selection avec critères
	Distribution de poudre de micronutriments pour la fortification à domicile	37/45	Enfants 6-23 mois	82%	Routine
	Former les agents d'hygiène sur le WASH Nut.	Données agrégées	Agents d'hygiène	6%	Séances de formation
	Former les agents d'hygiène sur les techniques de suivi de la qualité de l'eau	Données agrégées	Agents d'hygiène	7%	Séances de formation
	Former les agents d'hygiène en WASH et urgences humanitaires	Données agrégées	Agents d'hygiène	9%	Séances de formation
	Former les agents d'hygiène de la zone de concentration opérationnelle nord sur le WASH et genre	Données agrégées	Agents d'hygiène	4%	Séances de formation
	Former les agents d'hygiène de la zone de concentration opérationnelle nord sur les techniques d'analyse de l'eau	Données agrégées	Agents d'hygiène	4%	Séances de formation

% de couverture de l'action: ■ ≤25% ■ >25% - ≤50% ■ >50% - ≤75% ■ >75%

Mécanismes de mise en œuvre et interventions

Mécanismes de mise en œuvre et interventions (1/2)

2 mécanismes de mise en œuvre sont principalement employés pour atteindre les bénéficiaires

	BGPE					MGLDAT			MCSICPPLPME					MHA	MEN				MEPA			MFFG	
	Stimulation et éveil	Construction de garderie	Formation du personnel en nutrition	Installation cantines dans SDIPE	Installation des tables de microjardinage	Nutrition dans les collectivités territoriales	Implantation initiative pro nutrition	Mise en place de site de nutrition	Equipement de contrôle	Formation agents de contrôle sur les normes	Contrôle farine dans les sites de production	Contrôle huile dans les sites de production	Contrôle sel dans les sites de production	Construction de latrine	Alphabétisation des femmes sur la nutrition	Animation en nutrition dans les classes alpha	Supplémentation en fer et acide folique	Extension des cantines scolaires	Supplémentation adolescentes en fer	Achat et octroi de brebis	Construction de poulaillers familiaux	Formation sur la transformation du lait	Accès des femmes à une ligne de crédit
Séances de formation	<input type="checkbox"/>	<input type="checkbox"/>	<input checked="" type="checkbox"/>	<input type="checkbox"/>	<input type="checkbox"/>	<input checked="" type="checkbox"/>	<input type="checkbox"/>	<input type="checkbox"/>	<input type="checkbox"/>	<input checked="" type="checkbox"/>	<input type="checkbox"/>	<input type="checkbox"/>	<input type="checkbox"/>	<input type="checkbox"/>	<input checked="" type="checkbox"/>	<input checked="" type="checkbox"/>	<input type="checkbox"/>	<input type="checkbox"/>	<input type="checkbox"/>	<input type="checkbox"/>	<input type="checkbox"/>	<input checked="" type="checkbox"/>	<input type="checkbox"/>
Causeries	<input type="checkbox"/>	<input type="checkbox"/>	<input type="checkbox"/>	<input type="checkbox"/>	<input type="checkbox"/>	<input type="checkbox"/>	<input type="checkbox"/>	<input type="checkbox"/>	<input type="checkbox"/>	<input type="checkbox"/>	<input type="checkbox"/>	<input type="checkbox"/>	<input type="checkbox"/>	<input type="checkbox"/>	<input type="checkbox"/>	<input type="checkbox"/>	<input type="checkbox"/>	<input type="checkbox"/>	<input type="checkbox"/>	<input type="checkbox"/>	<input type="checkbox"/>	<input type="checkbox"/>	<input type="checkbox"/>
Expression des besoins	<input checked="" type="checkbox"/>	<input checked="" type="checkbox"/>	<input type="checkbox"/>	<input checked="" type="checkbox"/>	<input checked="" type="checkbox"/>	<input type="checkbox"/>	<input type="checkbox"/>	<input checked="" type="checkbox"/>	<input checked="" type="checkbox"/>	<input type="checkbox"/>	<input type="checkbox"/>	<input type="checkbox"/>	<input type="checkbox"/>	<input checked="" type="checkbox"/>	<input type="checkbox"/>	<input type="checkbox"/>	<input type="checkbox"/>	<input type="checkbox"/>	<input type="checkbox"/>	<input checked="" type="checkbox"/>	<input checked="" type="checkbox"/>	<input type="checkbox"/>	<input type="checkbox"/>
Milieu scolaire	<input type="checkbox"/>	<input type="checkbox"/>	<input type="checkbox"/>	<input type="checkbox"/>	<input type="checkbox"/>	<input type="checkbox"/>	<input type="checkbox"/>	<input type="checkbox"/>	<input type="checkbox"/>	<input type="checkbox"/>	<input type="checkbox"/>	<input type="checkbox"/>	<input type="checkbox"/>	<input type="checkbox"/>	<input type="checkbox"/>	<input type="checkbox"/>	<input checked="" type="checkbox"/>	<input type="checkbox"/>	<input type="checkbox"/>	<input type="checkbox"/>	<input type="checkbox"/>	<input type="checkbox"/>	<input type="checkbox"/>
Structures de santé	<input type="checkbox"/>	<input type="checkbox"/>	<input type="checkbox"/>	<input type="checkbox"/>	<input type="checkbox"/>	<input type="checkbox"/>	<input type="checkbox"/>	<input type="checkbox"/>	<input type="checkbox"/>	<input type="checkbox"/>	<input type="checkbox"/>	<input type="checkbox"/>	<input type="checkbox"/>	<input type="checkbox"/>	<input type="checkbox"/>	<input checked="" type="checkbox"/>	<input type="checkbox"/>	<input checked="" type="checkbox"/>	<input type="checkbox"/>	<input type="checkbox"/>	<input type="checkbox"/>	<input type="checkbox"/>	<input type="checkbox"/>
Initiatives communautaires	<input type="checkbox"/>	<input type="checkbox"/>	<input type="checkbox"/>	<input type="checkbox"/>	<input type="checkbox"/>	<input type="checkbox"/>	<input checked="" type="checkbox"/>	<input type="checkbox"/>	<input type="checkbox"/>	<input type="checkbox"/>	<input type="checkbox"/>	<input type="checkbox"/>	<input type="checkbox"/>	<input type="checkbox"/>	<input type="checkbox"/>	<input type="checkbox"/>	<input type="checkbox"/>	<input type="checkbox"/>	<input type="checkbox"/>	<input type="checkbox"/>	<input type="checkbox"/>	<input type="checkbox"/>	<input type="checkbox"/>
Sélection avec critères	<input type="checkbox"/>	<input type="checkbox"/>	<input type="checkbox"/>	<input type="checkbox"/>	<input type="checkbox"/>	<input type="checkbox"/>	<input type="checkbox"/>	<input type="checkbox"/>	<input type="checkbox"/>	<input type="checkbox"/>	<input type="checkbox"/>	<input type="checkbox"/>	<input type="checkbox"/>	<input type="checkbox"/>	<input type="checkbox"/>	<input type="checkbox"/>	<input type="checkbox"/>	<input type="checkbox"/>	<input type="checkbox"/>	<input type="checkbox"/>	<input type="checkbox"/>	<input type="checkbox"/>	<input checked="" type="checkbox"/>
Activité de reboisement	<input type="checkbox"/>	<input type="checkbox"/>	<input type="checkbox"/>	<input type="checkbox"/>	<input type="checkbox"/>	<input type="checkbox"/>	<input type="checkbox"/>	<input type="checkbox"/>	<input type="checkbox"/>	<input type="checkbox"/>	<input type="checkbox"/>	<input type="checkbox"/>	<input type="checkbox"/>	<input type="checkbox"/>	<input type="checkbox"/>	<input type="checkbox"/>	<input type="checkbox"/>	<input type="checkbox"/>	<input type="checkbox"/>	<input type="checkbox"/>	<input type="checkbox"/>	<input type="checkbox"/>	<input type="checkbox"/>
Routine	<input type="checkbox"/>	<input type="checkbox"/>	<input type="checkbox"/>	<input type="checkbox"/>	<input type="checkbox"/>	<input type="checkbox"/>	<input type="checkbox"/>	<input type="checkbox"/>	<input type="checkbox"/>	<input type="checkbox"/>	<input type="checkbox"/>	<input type="checkbox"/>	<input type="checkbox"/>	<input type="checkbox"/>	<input type="checkbox"/>	<input type="checkbox"/>	<input type="checkbox"/>	<input type="checkbox"/>	<input type="checkbox"/>	<input type="checkbox"/>	<input type="checkbox"/>	<input type="checkbox"/>	<input type="checkbox"/>
Acquisition directe	<input type="checkbox"/>	<input type="checkbox"/>	<input type="checkbox"/>	<input type="checkbox"/>	<input type="checkbox"/>	<input type="checkbox"/>	<input type="checkbox"/>	<input type="checkbox"/>	<input type="checkbox"/>	<input type="checkbox"/>	<input checked="" type="checkbox"/>	<input checked="" type="checkbox"/>	<input checked="" type="checkbox"/>	<input type="checkbox"/>	<input type="checkbox"/>	<input type="checkbox"/>	<input type="checkbox"/>	<input type="checkbox"/>	<input type="checkbox"/>	<input type="checkbox"/>	<input type="checkbox"/>	<input type="checkbox"/>	<input type="checkbox"/>

Mécanismes de mise en œuvre et interventions (2/2)

2 mécanismes de mise en œuvre sont principalement employés pour atteindre les bénéficiaires

	MSAS										MAER			MPEM		MEDD		
	Déparasitage	Supplémentation en vitamine A	Traitement MAS avec complications	Fortification à domicile	Distribution de kits d'hygiène	Formation AH sur le WASH Nut	Formation AH sur la qualité de l'eau	Formation AH en WASH et urgence humanitaire	Formation AH de la ZCON sur le WASH et Genre	Formation AH de la ZCON sur l'analyse de l'eau	Extension du programme microjardin	Formation sur usage pesticide et engrais	Sensibilisation sur les dangers des pesticides	Formation production céréales/légumineuses	Formation en aquaculture	Formation en aquaculture	Empoisonnement des plans d'eau	Restauration des écosystèmes de mangrove
Séances de formation	<input type="checkbox"/>	<input type="checkbox"/>	<input type="checkbox"/>	<input type="checkbox"/>	<input type="checkbox"/>	<input checked="" type="checkbox"/>	<input checked="" type="checkbox"/>	<input checked="" type="checkbox"/>	<input checked="" type="checkbox"/>	<input checked="" type="checkbox"/>	<input type="checkbox"/>	<input checked="" type="checkbox"/>	<input type="checkbox"/>	<input checked="" type="checkbox"/>	<input checked="" type="checkbox"/>	<input checked="" type="checkbox"/>	<input type="checkbox"/>	<input type="checkbox"/>
Causeries	<input type="checkbox"/>	<input type="checkbox"/>	<input type="checkbox"/>	<input type="checkbox"/>	<input type="checkbox"/>	<input type="checkbox"/>	<input type="checkbox"/>	<input type="checkbox"/>	<input type="checkbox"/>	<input type="checkbox"/>	<input type="checkbox"/>	<input checked="" type="checkbox"/>	<input type="checkbox"/>	<input type="checkbox"/>	<input type="checkbox"/>	<input type="checkbox"/>	<input type="checkbox"/>	<input type="checkbox"/>
Expression des besoins	<input type="checkbox"/>	<input type="checkbox"/>	<input type="checkbox"/>	<input type="checkbox"/>	<input type="checkbox"/>	<input type="checkbox"/>	<input type="checkbox"/>	<input type="checkbox"/>	<input type="checkbox"/>	<input type="checkbox"/>	<input checked="" type="checkbox"/>	<input type="checkbox"/>	<input type="checkbox"/>	<input type="checkbox"/>	<input type="checkbox"/>	<input type="checkbox"/>	<input checked="" type="checkbox"/>	<input type="checkbox"/>
Milieu scolaire	<input type="checkbox"/>	<input type="checkbox"/>	<input type="checkbox"/>	<input type="checkbox"/>	<input type="checkbox"/>	<input type="checkbox"/>	<input type="checkbox"/>	<input type="checkbox"/>	<input type="checkbox"/>	<input type="checkbox"/>	<input type="checkbox"/>	<input type="checkbox"/>	<input type="checkbox"/>	<input type="checkbox"/>	<input type="checkbox"/>	<input type="checkbox"/>	<input type="checkbox"/>	<input type="checkbox"/>
Structures de santé	<input checked="" type="checkbox"/>	<input checked="" type="checkbox"/>	<input checked="" type="checkbox"/>	<input type="checkbox"/>	<input type="checkbox"/>	<input type="checkbox"/>	<input type="checkbox"/>	<input type="checkbox"/>	<input type="checkbox"/>	<input type="checkbox"/>	<input type="checkbox"/>	<input type="checkbox"/>	<input type="checkbox"/>	<input type="checkbox"/>	<input type="checkbox"/>	<input type="checkbox"/>	<input type="checkbox"/>	<input type="checkbox"/>
Initiatives communautaires	<input type="checkbox"/>	<input type="checkbox"/>	<input type="checkbox"/>	<input type="checkbox"/>	<input type="checkbox"/>	<input type="checkbox"/>	<input type="checkbox"/>	<input type="checkbox"/>	<input type="checkbox"/>	<input type="checkbox"/>	<input type="checkbox"/>	<input type="checkbox"/>	<input type="checkbox"/>	<input type="checkbox"/>	<input type="checkbox"/>	<input type="checkbox"/>	<input type="checkbox"/>	<input type="checkbox"/>
Sélection avec critères	<input type="checkbox"/>	<input type="checkbox"/>	<input type="checkbox"/>	<input type="checkbox"/>	<input checked="" type="checkbox"/>	<input type="checkbox"/>	<input type="checkbox"/>	<input type="checkbox"/>	<input type="checkbox"/>	<input type="checkbox"/>	<input type="checkbox"/>	<input type="checkbox"/>	<input type="checkbox"/>	<input type="checkbox"/>	<input type="checkbox"/>	<input type="checkbox"/>	<input type="checkbox"/>	<input type="checkbox"/>
Activité de reboisement	<input type="checkbox"/>	<input type="checkbox"/>	<input type="checkbox"/>	<input type="checkbox"/>	<input type="checkbox"/>	<input type="checkbox"/>	<input type="checkbox"/>	<input type="checkbox"/>	<input type="checkbox"/>	<input type="checkbox"/>	<input type="checkbox"/>	<input type="checkbox"/>	<input type="checkbox"/>	<input type="checkbox"/>	<input type="checkbox"/>	<input type="checkbox"/>	<input type="checkbox"/>	<input checked="" type="checkbox"/>
Routine	<input type="checkbox"/>	<input type="checkbox"/>	<input type="checkbox"/>	<input checked="" type="checkbox"/>	<input type="checkbox"/>	<input type="checkbox"/>	<input type="checkbox"/>	<input type="checkbox"/>	<input type="checkbox"/>	<input type="checkbox"/>	<input type="checkbox"/>	<input type="checkbox"/>	<input type="checkbox"/>	<input type="checkbox"/>	<input type="checkbox"/>	<input type="checkbox"/>	<input type="checkbox"/>	<input type="checkbox"/>
Acquisition directe	<input type="checkbox"/>	<input type="checkbox"/>	<input type="checkbox"/>	<input type="checkbox"/>	<input type="checkbox"/>	<input type="checkbox"/>	<input type="checkbox"/>	<input type="checkbox"/>	<input type="checkbox"/>	<input type="checkbox"/>	<input type="checkbox"/>	<input type="checkbox"/>	<input type="checkbox"/>	<input type="checkbox"/>	<input type="checkbox"/>	<input type="checkbox"/>	<input type="checkbox"/>	<input type="checkbox"/>

Couverture géographique des interventions par région

Nombre de départements couverts par région (1 sur 3)

Globalement, les couvertures géographiques sont bonnes, principalement dans les secteurs Santé, Education, Commerce et la Bonne gouvernance

		Interventions de nutrition													
		Dakar	Diourbel	Fatick	Kaffrine	Kaolack	Kédougou	Kolda	Louga	Matam	Saint-Louis	Sedhiou	Tambacounda	Thiès	Ziguinchor
MBGPE	Appuyer les structures de la petite enfance en équipements/matériels pour la stimulation et l'éveil	-	2	-	-	1	1	-	1	-	1	-	-	3	-
	Construction et équipement de garderie communautaire pour les enfants de 0 à 6 ans	-	3	3	-	1	-	-	1	-	2	1	1	3	-
	Formation des encadreurs, éducateurs et personnels communautaire en nutrition	4	3	-	4	-	1	2	3	2	3	-	4	3	-
	Installation des cantines dans les SDIPE	4	3	3	-	3	-	-	-	-	3	2	1	3	-
	Installation des tables de micro jardinage	4	3	3	4	-	3	-	3	2	3	2	-	3	-
MGLDAT	Elaboration d'un document de planification pour l'intégration de la nutrition dans les collectivités territoriales	-	-	-	-	-	3	3	-	3	1	-	-	-	-
	Implantation d'initiatives pro nutrition à l'échelle ménage	-	-	3	-	-	1	-	-	1	-	-	1	-	-
	Mise en place sites de nutrition communautaires	-	3	3	4	3	3	3	3	3	3	3	4	3	3
MCSICPP LPME	Acquérir des équipements de contrôle des aliments enrichis	4	3	3	3	3	2	3	3	2	3	1	3	3	3
	Formation et appui des acteurs de la chaîne de contrôle sur les normes et méthode d'analyse et échantillonnage	4	3	2	2	2	1	2	3	2	3	1	2	3	3
MPEM	Mener des formations en aquaculture	2	-	1	-	1	3	2	-	3	3	2	2	2	2

Nombre de départements couverts par région (2 sur 3)

Globalement, les couvertures géographiques sont bonnes, principalement dans les secteurs Santé, Education, Commerce et la Bonne gouvernance

		Interventions de nutrition													
		Dakar	Diourbel	Fatick	Kaffrine	Kaolack	Kédougou	Kolda	Louga	Matam	Saint-Louis	Sedhiou	Tambacounda	Thiès	Ziguinchor
MHA	Réaliser des branchements particuliers au niveau des ménages en milieu rural pour l'accès à l'eau potable	-	-	-	1	-	-	-	1	-	-	-	1	-	-
	Réaliser des ouvrages individuels améliorés (latrines)	-	-	-	3	-	-	-	3	-	-	-	-	-	-
MEN	Etendre les cantines scolaires dans les établissements scolaires et autres espaces d'enseignement et de formation	4	3	3	2	3	2	3	2	3	3	3	4	3	3
	Alphabétiser les femmes pour la lutte contre la malnutrition	4	3	3	4	3	3	3	3	3	3	3	3	3	3
	Séances d'animation sur les interventions en nutrition dans les classes Alpha	4	3	3	4	3	3	3	3	3	3	3	-	3	-
	Supplémenter les apprenantes et adolescentes en fer et acide folique	2	-	-	-	-	-	-	-	-	3	-	4	3	3
MEPA	Achat et octroi de brebis	-	-	3	-	-	-	2	1	2	-	-	2	-	-
	Construction de poulaillers familiaux	-	1	1	1	1	-	-	2	1	-	-	-	-	-
	Formation sur la transformation du lait	-	-	-	-	-	-	-	1	1	-	-	-	-	-
MFFG	Mise en place de lignes de crédit pour les femmes (Activités Génératrices de Revenus)	4	-	2	1	-	-	1	1	2	1	-	1	1	-
MESR S	Création de nouvelles filières de formation en nutrition et diététique	2	1	-	-	1	-	-	-	1	2	-	-	1	2

Nombre de départements couverts par région (3 sur 3)

Globalement, les couvertures géographiques sont bonnes, principalement dans les secteurs Santé, Education, Commerce et la Bonne gouvernance

		Interventions de nutrition													
		Dakar	Diourbel	Fatick	Kafrine	Kaolack	Kédougou	Kolda	Louga	Matam	Saint-Louis	Sedhiou	Tambacounda	Thiès	Ziguinchor
MAER	Extension du programme micro jardin	4	2	2	-	2	-	-	2	-	1	-	-	3	-
	Routinisation du déparasitage	4	3	2	4	3	3	3	3	3	3	3	4	3	3
MSAS	Distribution de poudre de micronutriments pour la fortification à domicile	-	1	3	4	3	3	3	3	3	3	3	4	3	1
	Assurer le passage à l'échelle de la routinisation de la supplémentation en vitamine A	4	3	2	4	3	3	3	3	3	3	3	4	3	3
	Traiter la malnutrition aigüe sévère avec complications chez les enfants âgés de 6-59 mois	4	3	2	4	3	3	3	3	3	3	3	4	3	3

Couverture de la population par région

Couverture du groupe cible par région (1 sur 3)

En règle générale, les interventions à cartographier du secteur Commerce et Industrie ont une couverture plus élevée que dans d'autres secteurs. De plus les secteurs Santé et Bonne gouvernance ont atteint des proportions relativement importantes dans certaines régions et qui nécessitent d'être soulignés.

		Interventions de nutrition		Groupe cible		Dakar	Diourbel	Fatick	Kaffrine	Kaolack	Kédougou	Kolda	Louga	Matam	Saint-Louis	Sedhiou	Tambacounda	Thiès	Ziguinchor
MBGPE	Appuyer les structures de la petite enfance en équipements/matériels pour la stimulation et l'éveil	SDIPE	-	5%	-	-	28%	3%	-	2%	-	60%	-	-	5%	-			
	Construction et équipement de garderie communautaire pour les enfants de 0 à 6 ans	Enfants de 0 à 6 ans	-	<1%	<1%	-	-	-	-	-	-	<1%	<1%	<1%	1%	-			
	Formation des encadreurs, éducateurs et personnels communautaire en nutrition	Encadreurs, éducateurs et personnels communautaires	15%	31%	-	71%	-	4%	2%	3%	7%	45%	-	11%	28%	-			
	Installation des cantines dans les SDIPE	SDIPE	87%	90%	16%	-	73%	-	-	-	37%	56%	54%	8%	69%	-			
	Installation des tables de microjardinage	SDIPE	22%	15%	23%	45%	-	38%	-	25%	-	13%	21%	-	10%	-			
MGLDAT	Elaboration d'un document de planification pour l'intégration de la nutrition dans les collectivités territoriales	Collectivités territoriales	-	-	-	-	-	50%	17%	-	15%	10%	-	-	-	-			
	Implantation d'initiatives pronutrition à l'échelle ménage	Ménages vulnérables	-	-	<1%	-	-	<1%	-	-	<1%	-	-	<1%	-	-			
	Mise en place sites de nutrition communautaires	Communes	-	100%	80%	81%	73%	100%	68%	70%	100%	100%	61%	100%	64%	59%			
MHA	Réaliser des ouvrages individuels améliorés (latrines)	Ménages en milieu rural	-	-	-	2%	-	-	-	2%	-	-	-	-	-	-			
MFFG	Mise en place de lignes de crédit pour les femmes (Activités Génératrices de Revenus)	Femmes vivant dans ménages vulnérables	<1%	-	<1%	<1%	-	-	<1%	-	<1%	-	-	-	-	-			

% du groupe cible atteint : ■ ≤25% ■ >25% - ≤50% ■ >50% - ≤75% ■ >75% ■ Aucune donnée sur les bénéficiaires disponible

Couverture du groupe cible par région (2 sur 3)

En règle générale, les interventions à cartographier du secteur Commerce et Industrie ont une couverture plus élevée que dans d'autres secteurs. De plus les secteurs de la Santé et de la Bonne gouvernance ont atteint des proportions relativement importantes dans certaines régions et qui nécessitent d'être souligner.

		Interventions de nutrition														
		Groupe cible														
		Dakar	Diourbel	Fatick	Kaffrine	Kaolack	Kédougou	Kolda	Louga	Matam	Saint-Louis	Sedhiou	Tambacounda	Thiès	Ziguinchor	
MEN	Alphabétiser les femmes pour la lutte contre la malnutrition	Femmes analphabètes	<1%	<1%	<1%	<1%	<1%	3%	<1%	<1%	<1%	<1%	<1%	<1%	<1%	
	Séances d'animation sur les interventions en nutrition dans les classes Alpha	Populations analphabètes	3%	3%	6%	5%	5%	22%	5%	4%	5%	4%	7%	5%	3%	10%
	Supplémenter les adolescentes en fer et acide folique	Adolescentes	81%	-	-	-	-	-	-	-	-	86%	-	-	73%	-
MEPA	Achat et octroi de brebis	Ménages vulnérables	-	-	<1%	-	-	-	<1%	<1%	<1%	-	-	<1%	-	-
	Construction de poulaillers familiaux	Ménages vulnérables	-	-	-	<1%	<1%	-	-	<1%	-	-	-	-	-	
MCSICPP LPME	Acquérir des équipements de contrôle des aliments enrichis	Services régionaux et départementaux du commerce	100%	100%	100%	100%	100%	100%	100%	100%	100%	100%	100%	100%	100%	
	Formation et appui des acteurs de la chaîne de contrôle sur les normes et méthode d'analyse et échantillonnage	Agents de contrôle	85%	100%	100%	100%	100%	100%	100%	100%	100%	100%	100%	100%	100%	
	Contrôler la farine dans les sites de production	Site de production de farine	100%	-	-	-	-	-	-	-	-	-	-	-	-	
	Contrôler l'huile dans les sites de production	Site de production d'huile	100%	100%	-	-	100%	-	-	-	-	-	-	-	100%	
	Contrôler le sel dans les sites de production	Site de production de sel	100%	-	100%	100%	100%	-	-	-	-	100%	100%	-	-	

% du groupe cible atteint : ■ ≤25% ■ >25% - ≤50% ■ >50% - ≤75% ■ >75% - ≤100 ■ >100 ■ Aucune donnée sur les bénéficiaires disponible

Couverture du groupe cible par région (3 sur 3)

En règle générale, les interventions à cartographier du secteur Commerce et Industrie ont une couverture plus élevée que dans d'autres secteurs. De plus les secteurs de la Santé et de la Bonne gouvernance ont atteint des proportions relativement importantes dans certaines régions et qui nécessitent d'être soulignés.

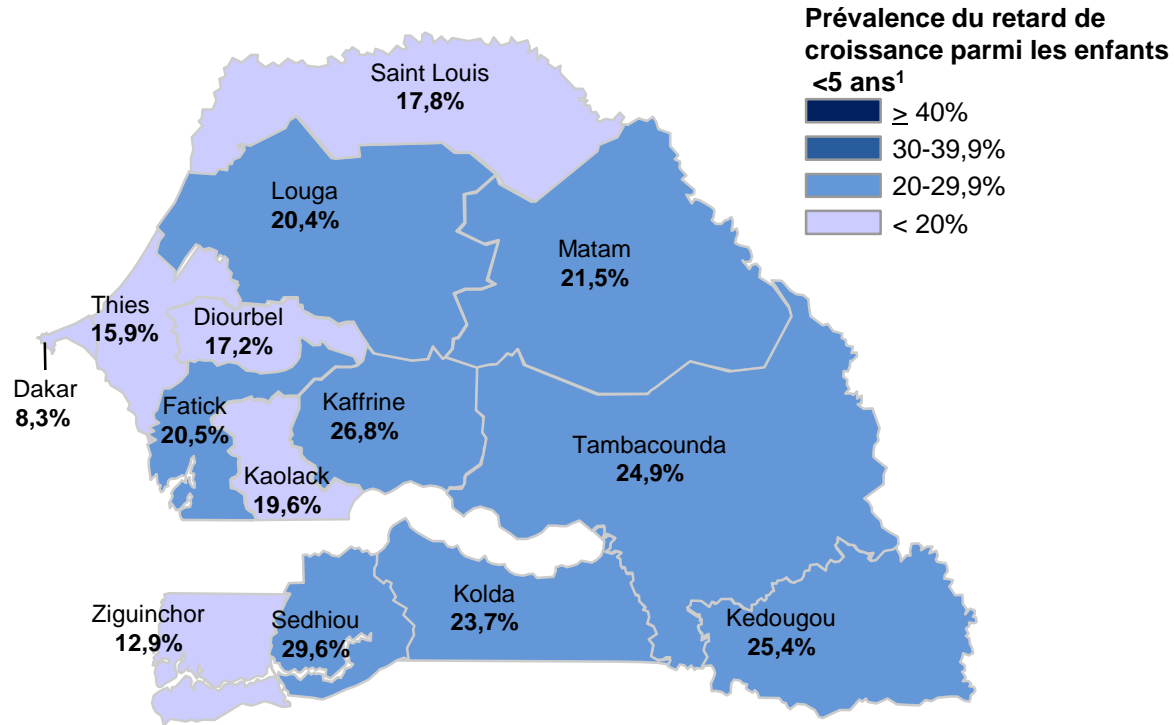
		Dakar	Diourbel	Fatick	Kafrine	Kaolack	Kédougou	Kolda	Louga	Matam	Saint-Louis	Sedhiou	Tambacounda	Thiès	Ziguinchor		
MAER	Interventions de nutrition																
	Formations sur la production de céréales/légumineuses	Groupe cible		-	-	-	100%	-	-	-	100%	-	-	-	-	-	
	Formations sur les bonnes pratiques d'utilisation des pesticides et engrais pendant la production, le stockage et la conservation des produits agricoles	Producteurs		-	-	-	100%	-	-	-	100%	-	-	-	-	-	
	Sensibiliser les agriculteurs sur les impacts/dangers liés à l'utilisation des pesticides	Agriculteurs		-	-	-	100%	-	-	-	100%	-	-	-	-	-	
Extension du programme micro-jardin	Ménages en milieu rural		11%	<1%	-	-	<1%	-	-	<1%	-	-	-	1%	-		
MSAS	Routinisation du déparasitage	Enfants de 12-59 mois		55%	11%	8%	108%	46%	34%	49%	14%	14%	38%	30%	9%	69%	35%
	Distribution de poudre de micronutriments pour la fortification à domicile	Enfants 6-23 mois		-	6%	27%	52%	33%	66%	34%	15%	40%	22%	64%	59%	4%	4%
	Assurer le passage à l'échelle de la routinisation de la supplémentation en vitamine A	Enfants de 6-59 mois		48%	16%	7%	145%	47%	37%	51%	5%	15%	75%	41%	6%	71%	44%
	Traiter la malnutrition aiguë sévère avec complications chez les enfants âgés de 6-59 mois	Enfants de 6-59 mois		<1%	<1%	<1%	<1%	<1%	<1%	<1%	<1%	<1%	<1%	<1%	2	<1%	<1%
	Distribuer des kits d'hygiène aux garçons et filles malnutris	Population MAS		25%	34%	25%	63%	47%	-	35%	25%	18%	19%	68%	12%	12%	23%
	Former les agents d'hygiène sur le WASH Nut.	Agents d'hygiène		2%	10%	11%	9%	9%	13%	9%	7%	11%	6%	13%	11%	4%	8%
	Former les agents d'hygiène sur les techniques de suivi de la qualité de l'eau	Agents d'hygiène		2%	10%	11%	9%	9%	13%	9%	7%	11%	6%	13%	11%	4%	8%
	Former les agents d'hygiène en WASH et urgences humanitaires	Agents d'hygiène		38%	-	-	-	-	-	-	-	-	-	-	-	-	-
	Former les agents d'hygiène de la zone de concentration opérationnelle nord sur le WASH et genre	Agents d'hygiène		-	-	-	-	-	-	-	21%	21%	17%	-	-	-	-
	Former les agents d'hygiène de la zone de concentration opérationnelle nord sur les techniques d'analyse de l'eau	Agents d'hygiène		-	-	-	-	-	-	-	21%	21%	17%	-	-	-	-

% du groupe cible atteint : ■ ≤25% ■ >25% - ≤50% ■ >50% - ≤75% ■ >75% - ≤100 ■ >100 ■ Aucune donnée sur les bénéficiaires disponible

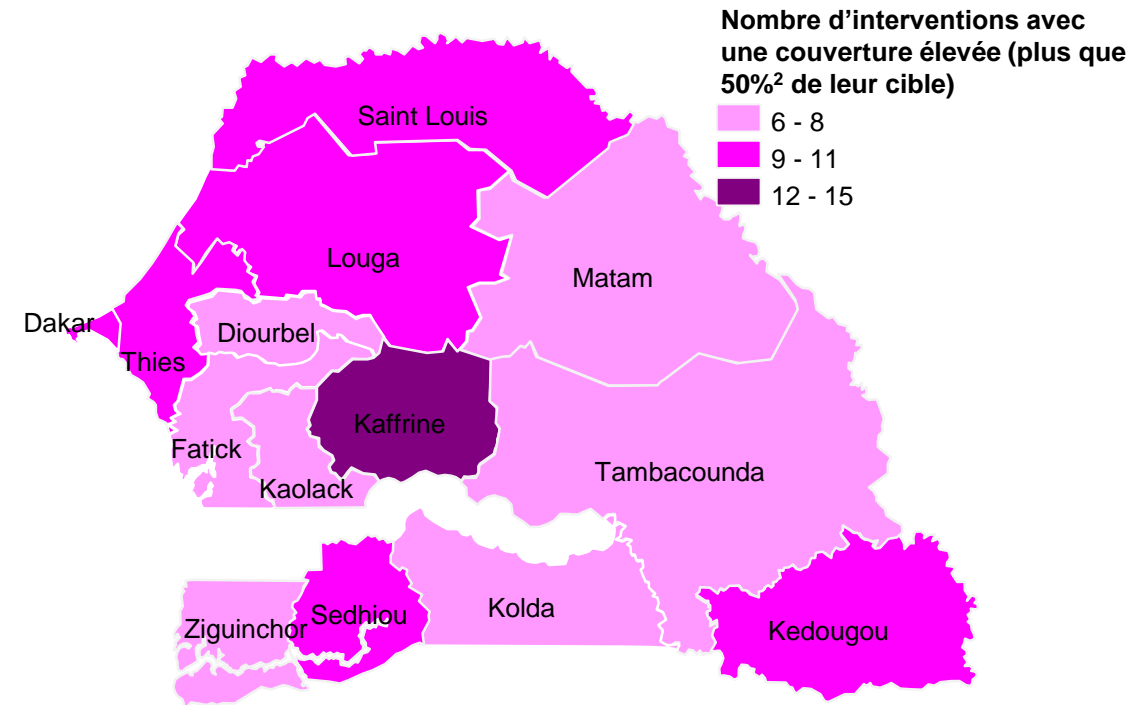
Comparaison entre indicateurs et couverture des interventions

Niveau de prévalence du retard de croissance et intensité des interventions par région

Prévalence du retard de croissance (SMART 2015)



Interventions atteignant plus de 50% du groupe cible



La prévalence du retard de croissance parmi les enfants de moins de 5 ans est plus élevée dans les régions de l'Est et du Sud

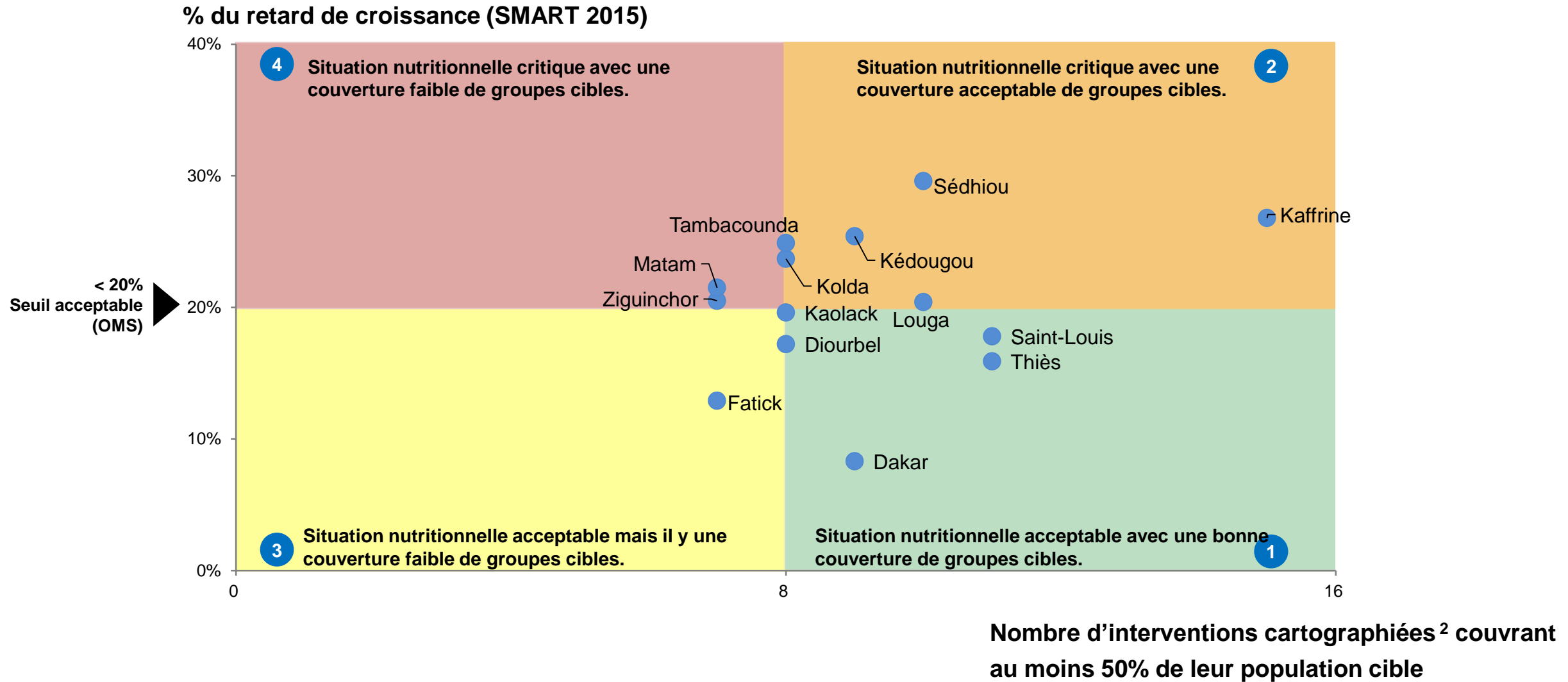
Sur plus de 30 interventions cartographiées, très peu d'intervention sont une couverture de la population cible supérieure ou égale à 50%

¹SMART 2015

²Ces valeurs sont obtenues sur la base des résultats de la cartographie de la couverture des bénéficiaires par action

Couverture des interventions cartographiées par région

Parmi les 34 interventions ayant des couvertures disponibles, moins de la moitié couvrent plus de 50% de leurs cibles. Dans les régions ayant une forte prévalence de malnutrition chronique, ces interventions pourraient être renforcées.



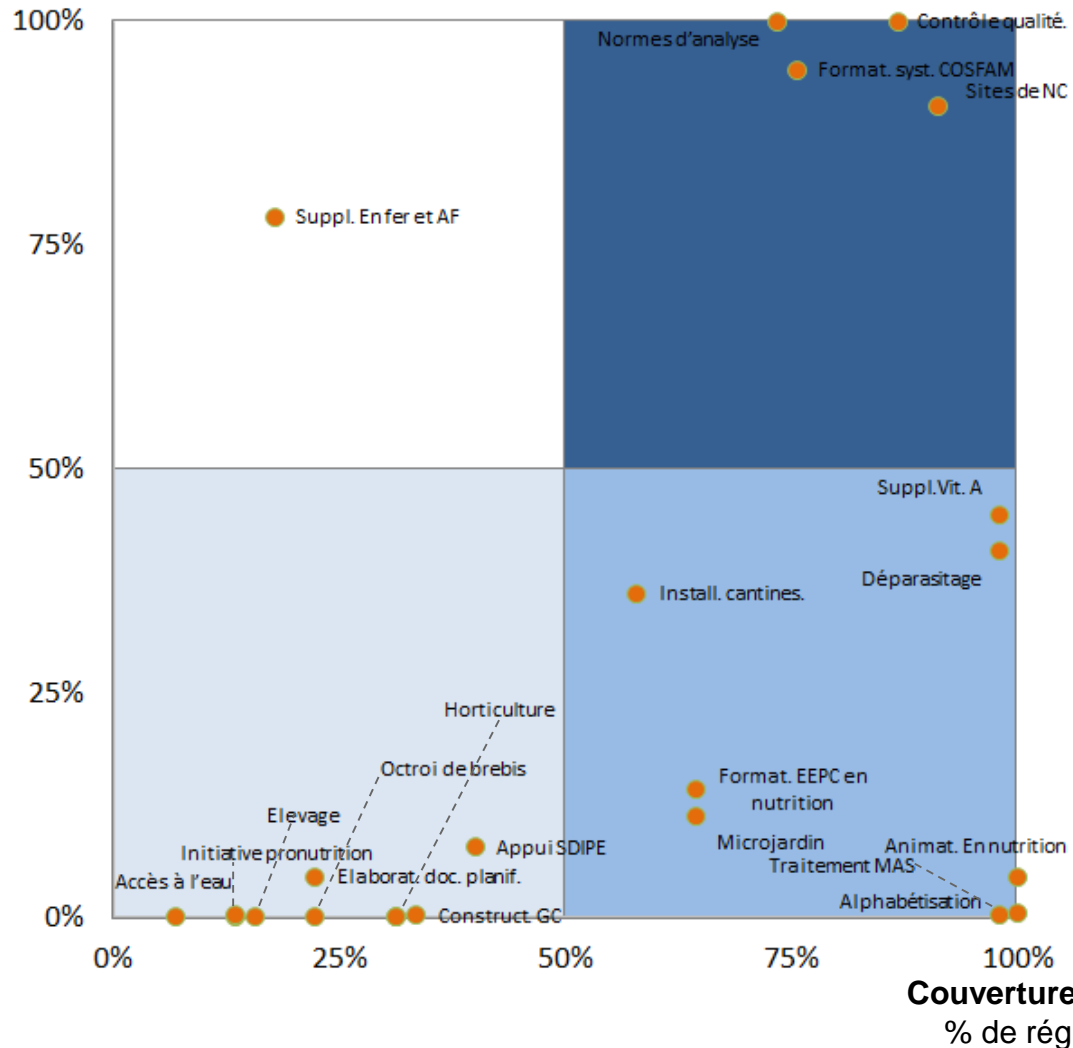
¹ SMART 2015

² Ces valeurs sont obtenues sur la base des résultats de la cartographie de la couverture des bénéficiaires par action

Couverture géographique et couverture des bénéficiaires par interventions

À l'échelle nationale, beaucoup d'interventions cartographiées ont une faible couverture de la population et la plupart ont aussi une faible couverture géographique

Couverture de la population % de la population cible atteinte



Faible couverture géographique et de population

L'intensification de la discussion devrait impliquer comment atteindre plus de personnes dans plus d'endroits

Forte couverture géographique et faible couverture de population

L'intensification de la discussion devrait impliquer comment atteindre plus de personnes dans les endroits où l'action est déjà en cours

Forte couverture géographique et de population

Comment peut-on atteindre la population restante? Quelles leçons peuvent être tirées des interventions à forte couverture?

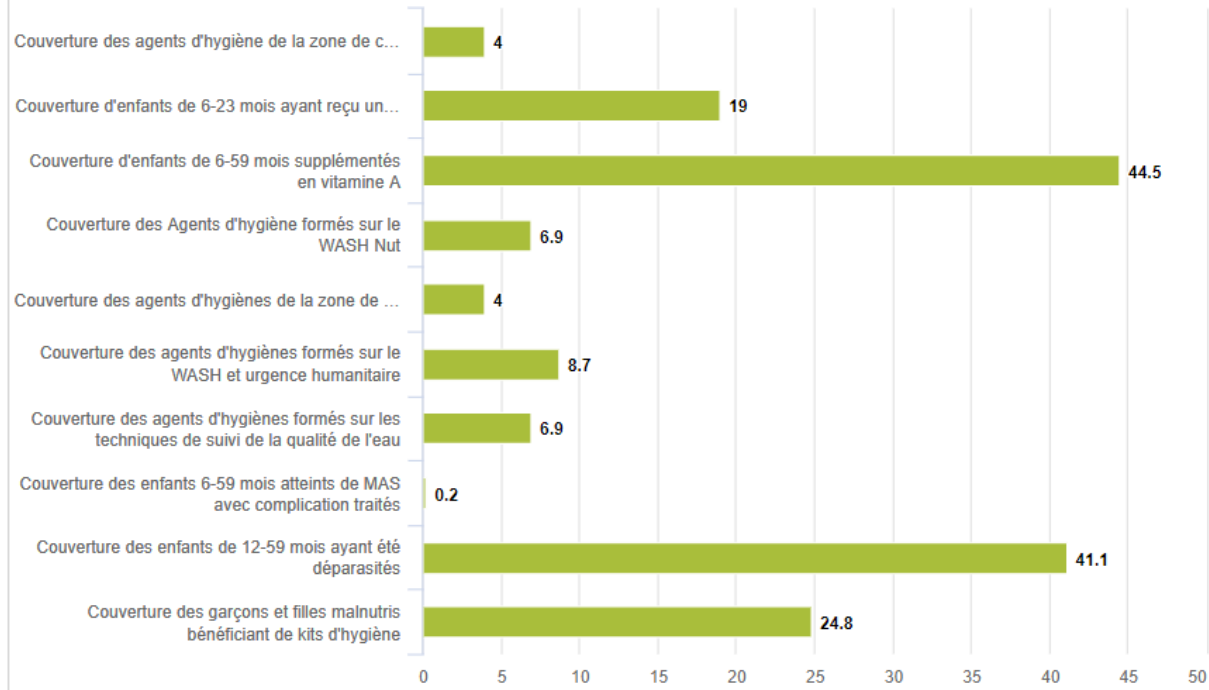
* Ces valeurs sont obtenues sur la base des résultats de la cartographie de la couverture géographique et de la population par action

Analyse globale des couvertures par secteur

Couverture des interventions par secteur

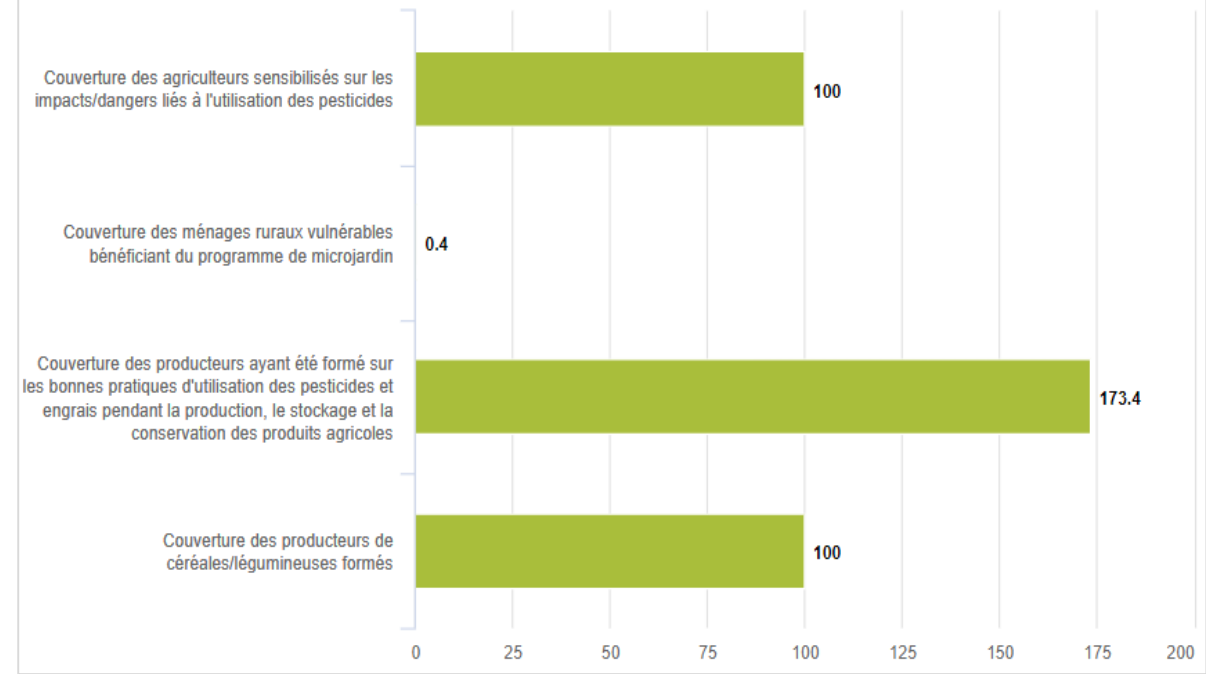
Santé

Couverture des actions du secteur Santé
2016



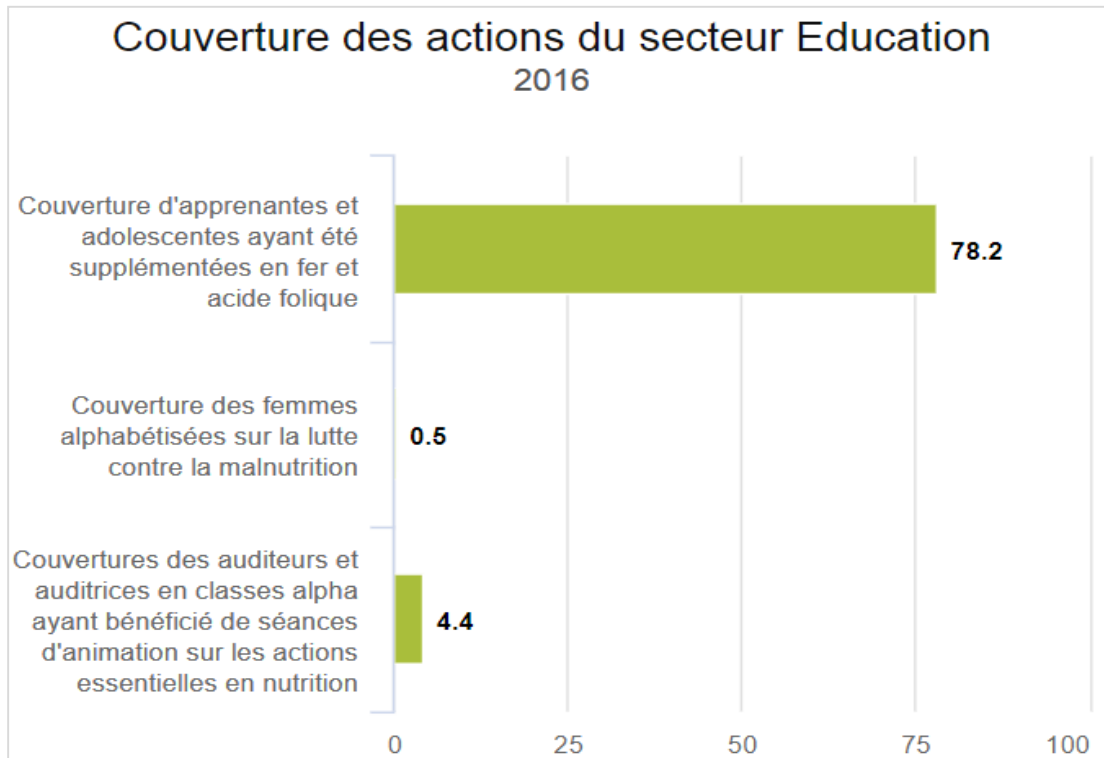
Agriculture

Couverture des actions du secteur Agriculture
2016

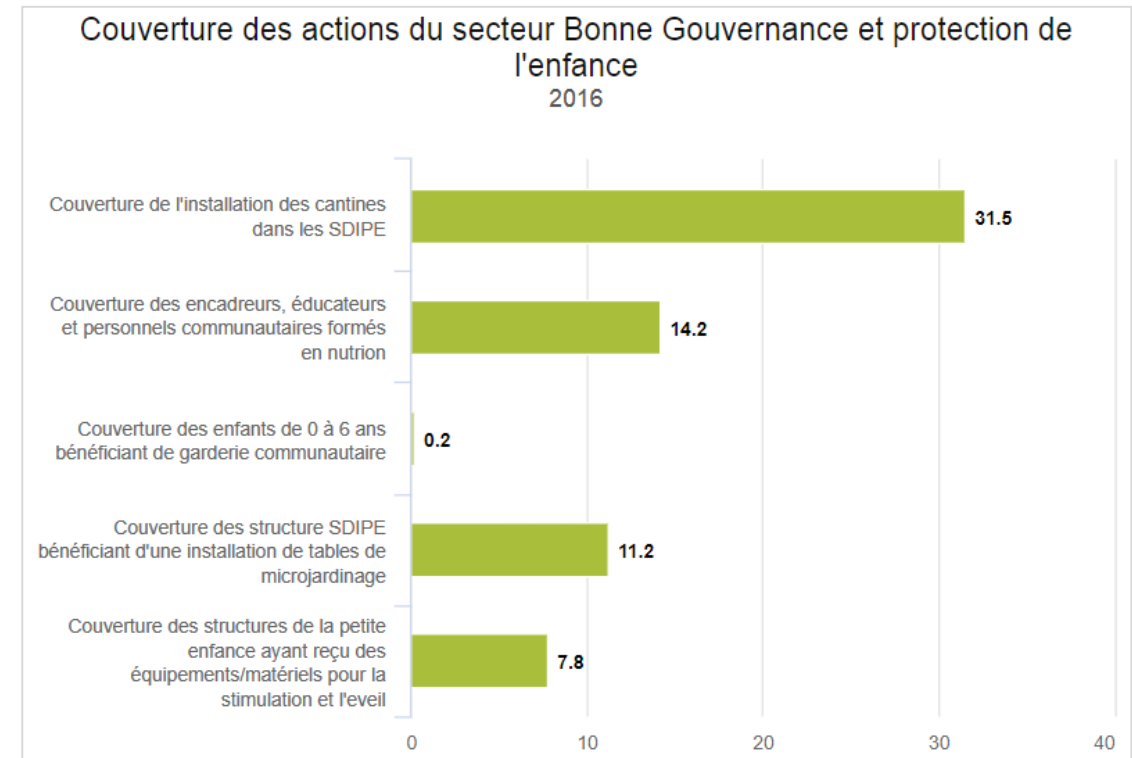


Couverture des interventions par secteur

Education

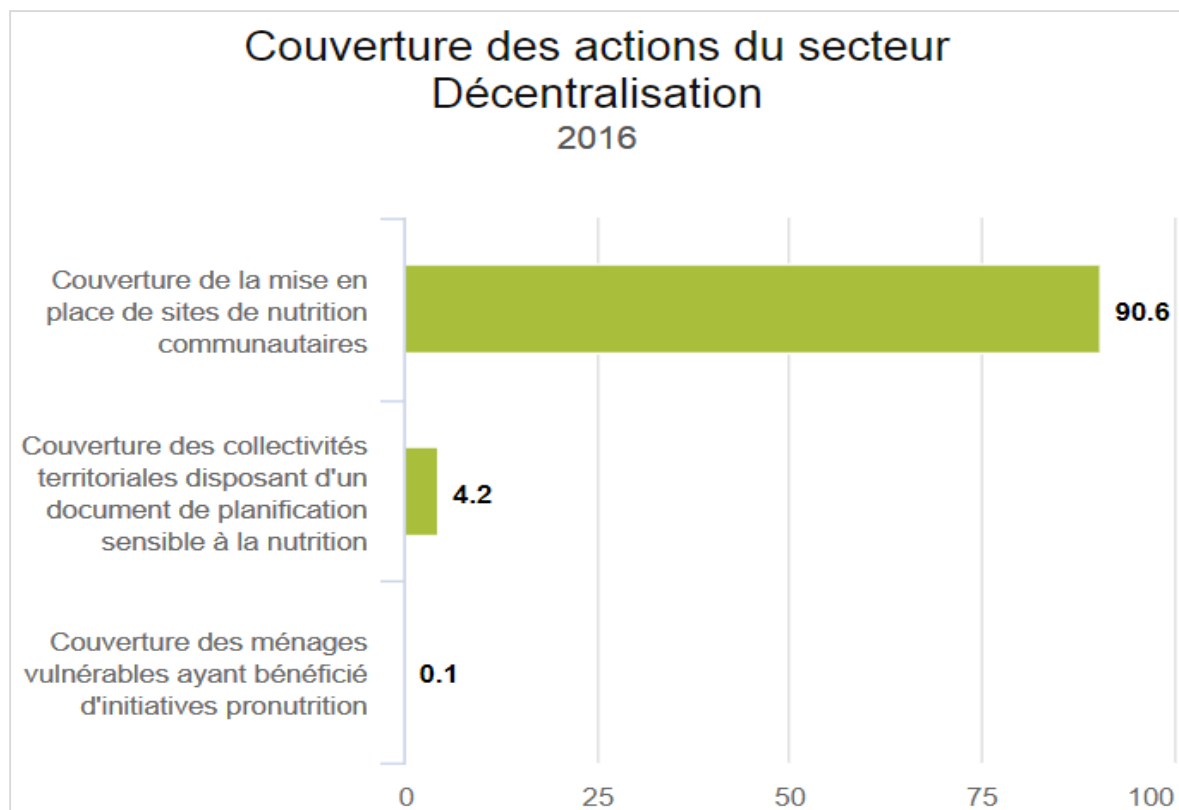


Bonne gouvernance et protection de l'enfance



Couverture des interventions par secteur

Décentralisation



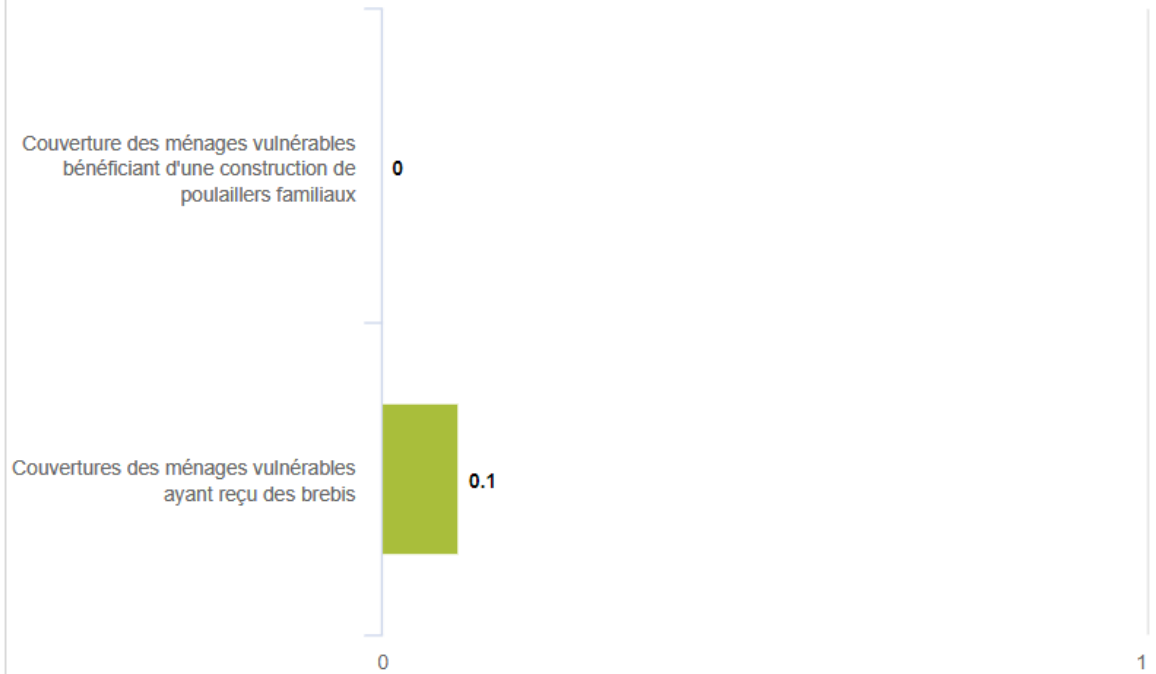
Commerce



Couverture des interventions par secteur

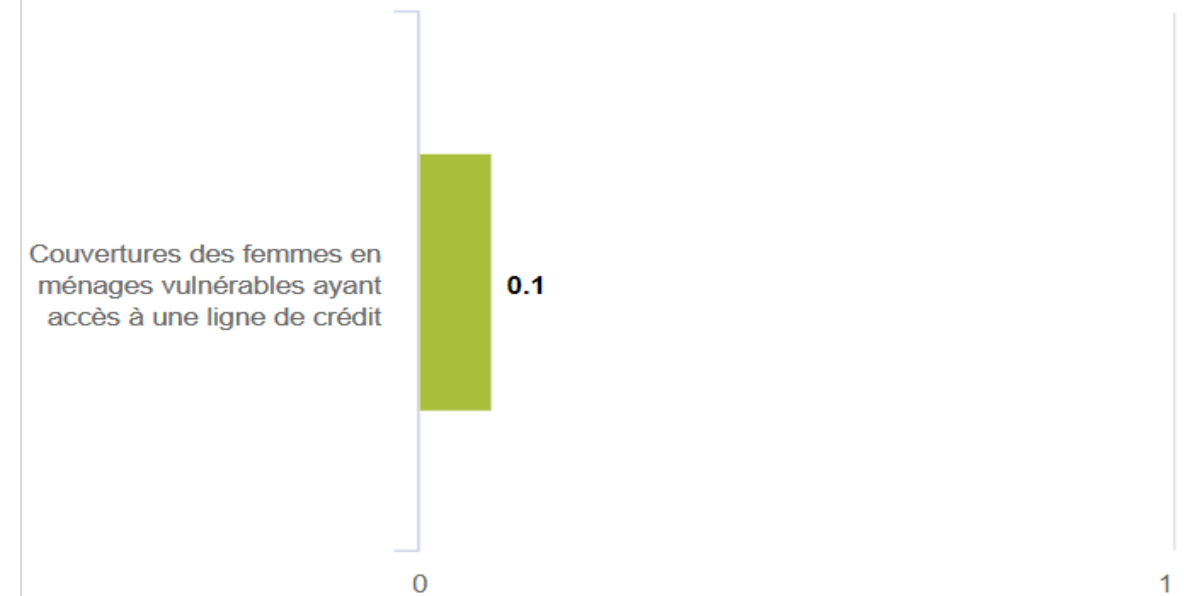
Elevage

Couverture des actions du secteur Elevage
2016



Famille et genre

Couverture des actions du secteur Famille et
genre
2016



**Analyse détaillée par action:
Comparaison avec la situation actuelle**

Statistiques sur les interventions cartographiées par secteur

Secteurs	Nombre d'interventions cartographiées	Nombre d'interventions avec une couverture régionale	Nombre d'interventions avec une couverture départementale
Bonne gouvernance et protection de l'enfance	5	5	5
Décentralisation	3	3	3
Commerce	5	5	2
Hydraulique et Assainissement	1	-	-
Education nationale	4	4	3
Elevage	3	2	2
Femme, Famille et Genre	1	1	1
Agriculture	4	4	1
Santé	10	10	4
Enseignement supérieur	1	-	-
Environnement	2	-	-
Pêche	2	-	-
Total	41	34	21

BONNE GOUVERNANCE

**Appuyer les structures de la petite enfance en équipements et matériels
pour la stimulation et l'éveil**

Appuyer les structures de la petite enfance en équipements et matériels pour la stimulation et l'éveil

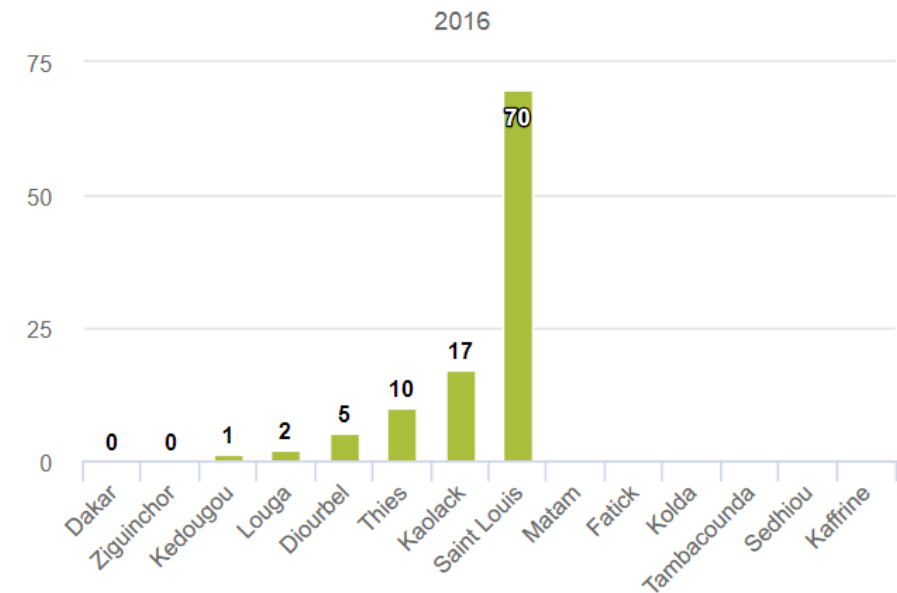
Messages clés:

- Le ministère responsable de cette intervention est celui de la **Bonne gouvernance et de la protection de l'enfance**.
- La **CLM** est l'unique catalyseur et **l'Etat du Sénégal** le principal bailleur de cette activité.
- Les interventions sont concentrées dans le **nord** et le **centre ouest** du pays.
- La région de **Saint Louis** compte le plus grand nombre de bénéficiaires.
- L'activité n'est pas déroulée dans plusieurs des régions situées au **sud** du Sénégal.

Répartition géographique des SDIPE appuyées en équipements et matériels à l'échelle nationale

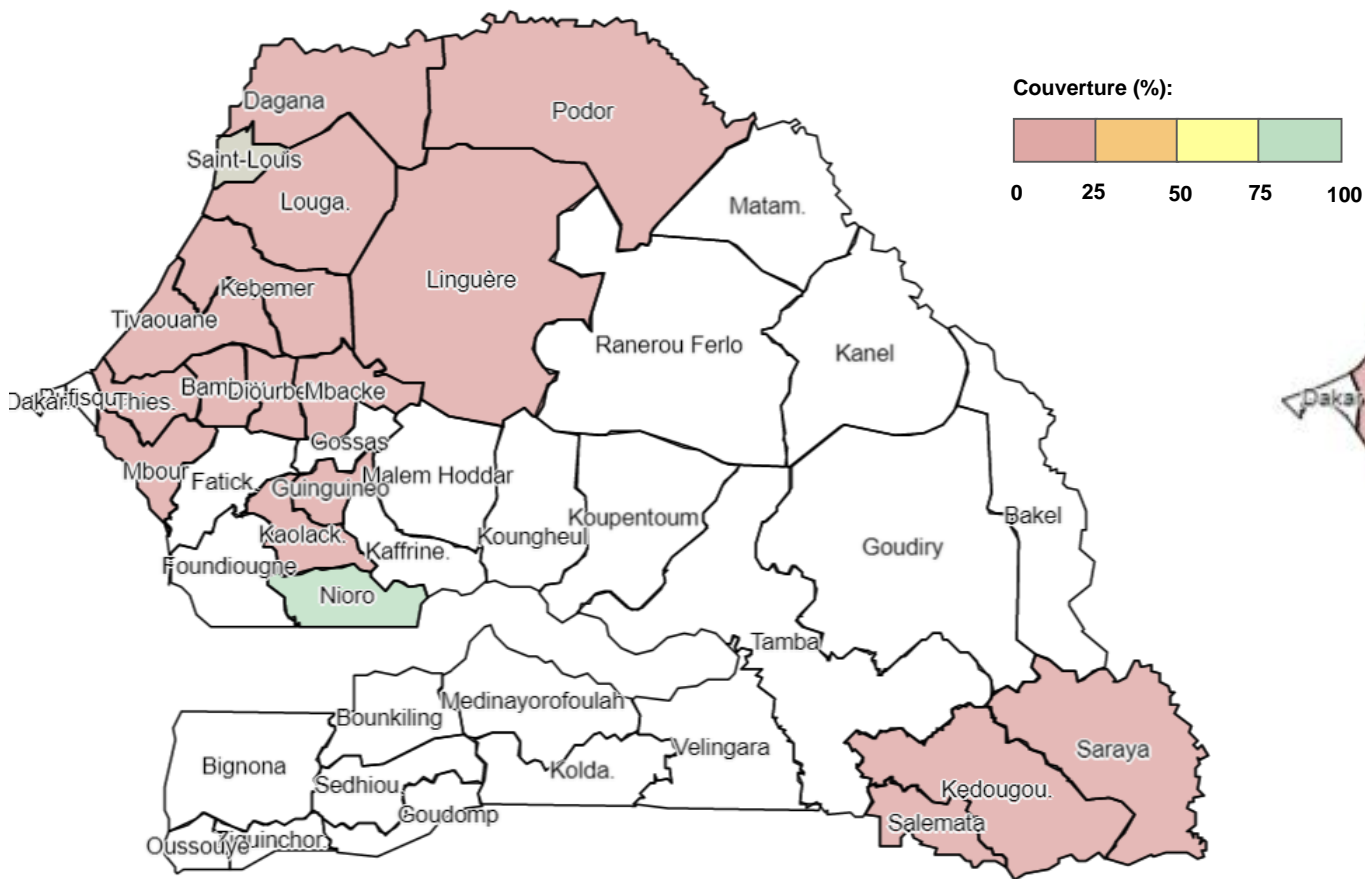


Nombre de SDIPE appuyées en équipements et matériels par région



Appuyer les structures de la petite enfance en équipements et matériels pour la stimulation et l'éveil : couverture des interventions à l'échelle départementale et régionale

% des SDIPE couvertes à l'échelle des départements



% des SDIPE couvertes à l'échelle des régions

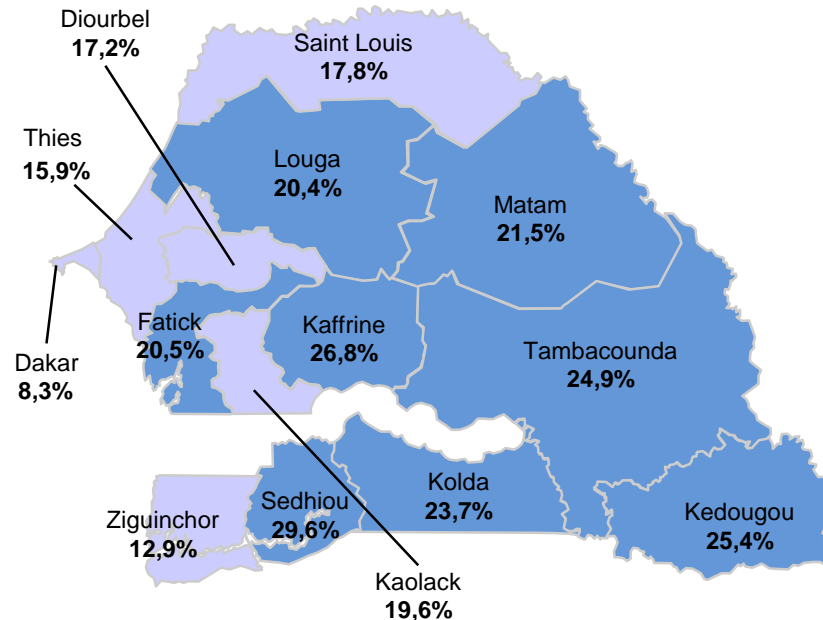


Appuyer les structures de la petite enfance en équipements et matériels pour la stimulation et l'éveil : La couverture des interventions est-elle adéquate?

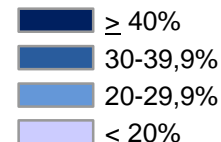
Messages clés:

- La **prévalence du retard de croissance** est plus élevée à l'intérieur du pays, et particulièrement à **Sedhiou** (30%).
- Pourtant, l'activité «**appui des SDIPE en équipements et matériels**» n'est pas déroulée au **centre** et au **sud**, sauf **Kédougou** où la couverture est faible (3%).
- La proportion de **SDIPE** couvertes en équipements et matériels pour la stimulation est très élevée à **Saint-Louis** (60%).
- Le **mécanisme de mise en œuvre** utilisé pour atteindre les bénéficiaires est : **expression des besoins**.

% du retard de croissance chez enfants 0 à 59 mois (SMART 2015)



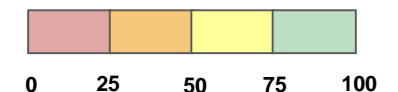
Prévalence du retard de croissance parmi les enfants <5 ans¹



% des SDIPE couvertes



Couverture (%):



Construction et équipement de garderies communautaires pour les enfants de 0 à 6 ans

Construction et équipement de garderies communautaires pour les enfants de 0 à 6 ans

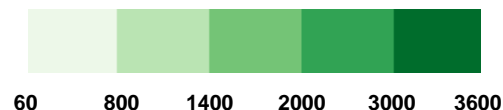
Messages clés:

- Le ministère responsable de cette action est celui de la **Bonne gouvernance et de la protection de l'enfance**.
- La **CLM** est l'unique catalyseur et **l'Etat du Sénégal** le principal bailleur de cette activité.
- Les interventions couvrent majoritairement les régions du **nord** et du **centre ouest** du pays.
- La région de **Thiès** compte le plus grand nombre de bénéficiaires
- L'activité n'est pas déroulée dans plusieurs régions du sud du pays.

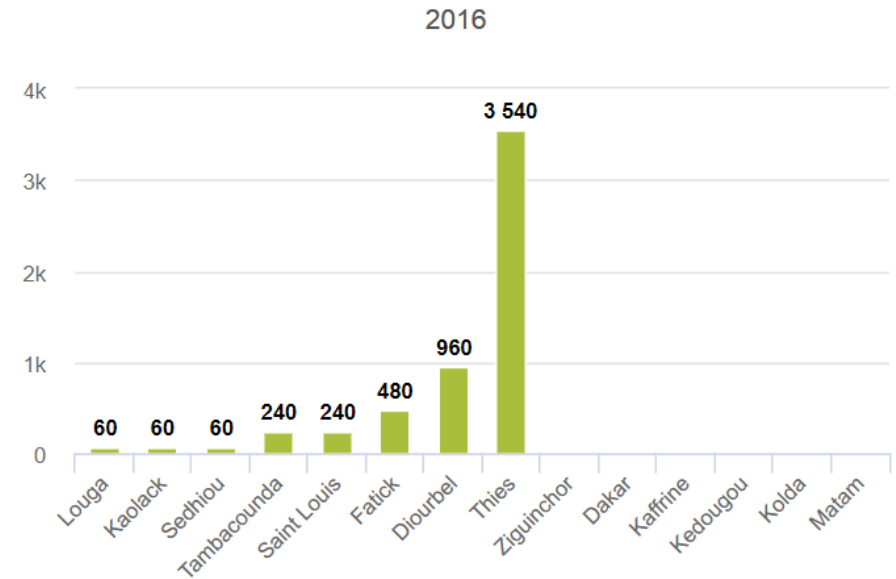
Répartition géographique des enfants de 0 à 6 ans bénéficiant d'une garderie communautaire à l'échelle nationale



Nombre de bénéficiaires

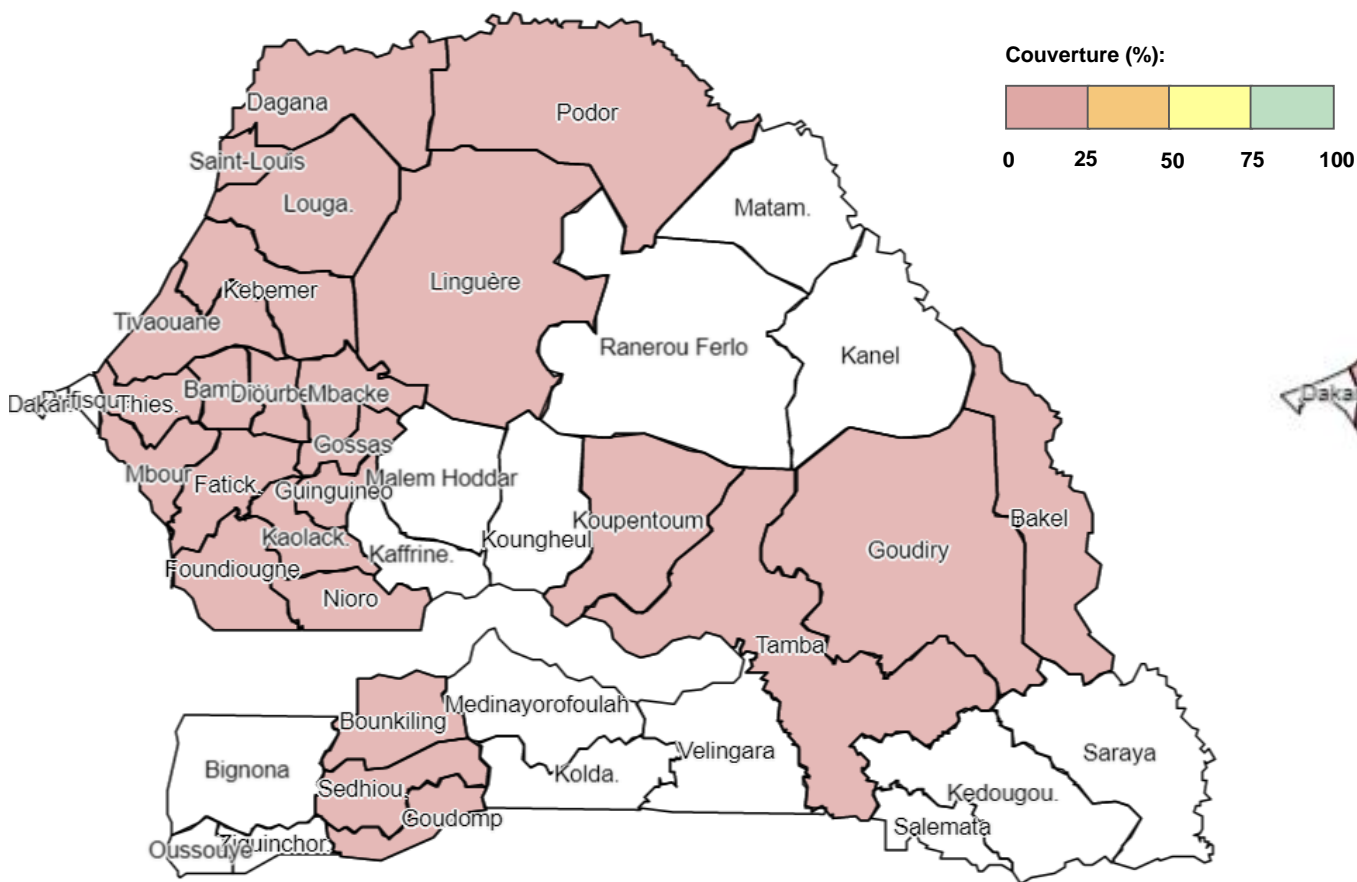


Nombre d'enfants de 0 à 6 ans bénéficiant d'une garderie communautaire par région



Construction et équipement de garderies communautaires pour les enfants de 0 à 6 ans : Couverture des interventions à l'échelle départementale et régionale

% des enfants de 0 à 6 ans couverts
à l'échelle des départements



% des enfants de 0 à 6 ans couverts
à l'échelle des régions

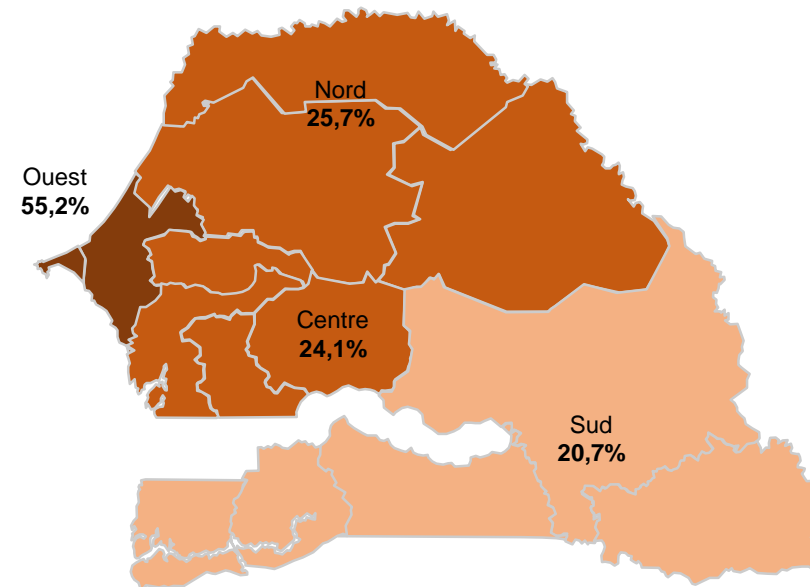


Construction et équipement de garderies communautaires pour les enfants de 0 à 6 ans: La couverture des interventions est-elle adéquate?

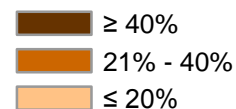
Messages clés:

- Le pourcentage d'enfant 3-5 ans ayant fréquenté un établissement d'enseignement est faible dans les régions du sud du pays.
- L'activité «construction et équipement de garderies communautaires pour les enfants de 0 a 6 ans» atteint de faibles couvertures. Les régions de Thiès et Diourbel ont le plus grand nombre de bénéficiaires, mais leurs couvertures demeurent faibles en raison du grand nombre d'enfants 0-6 ans vivant dans ces régions.
- La proportion de garderies communautaires construites est partout <1%.
- Le mécanisme de mise en œuvre utilisé pour atteindre les bénéficiaires est : **expression des besoins**

Enfants 3-5 ans ayant fréquenté un établissement d'apprentissage (EDS 2016)



Pourcentages d'enfants 3-5 ans ayant fréquenté un établissement d'apprentissage :



% des enfants de 0 à 6 ans couverts



Couverture: 0% 100%

0%	(White)
~25%	(Light Red)
~50%	(Yellow)
100%	(Green)

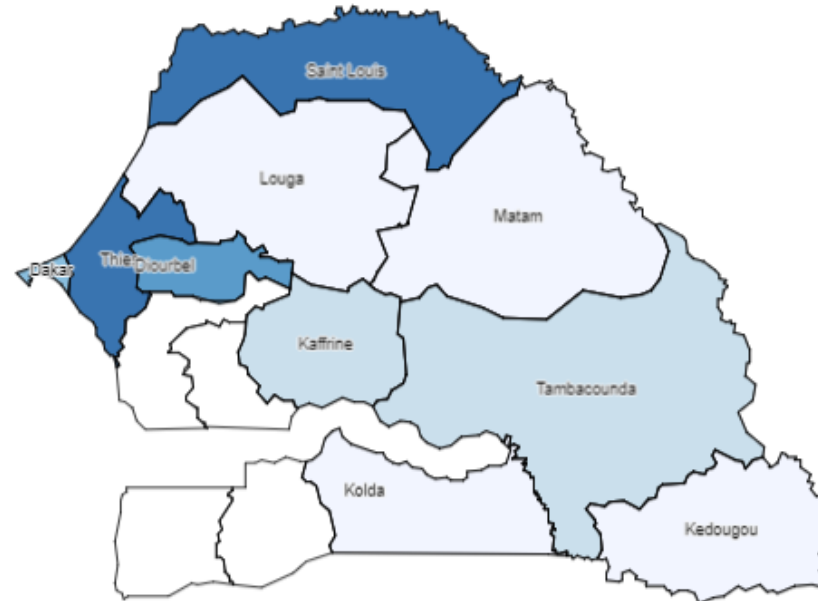
Formation des encadreurs, éducateurs et personnels communautaires en nutrition

Formation des encadreurs, éducateurs et personnels communautaires en nutrition

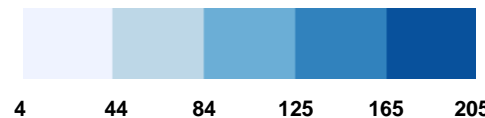
Messages clés:

- Le ministère responsable de cette action est celui de la **Bonne gouvernance et la protection de l'enfance**.
- La **CLM** est l'unique catalyseur et bailleur de cette activité.
- L'activité est déroulée dans toutes les régions du Sénégal, à l'exception de **Kaolack, Fatick, Ziguinchor et Sedhiou**.
- Les régions de **Saint Louis, Thiès et Diourbel** enregistrent le plus le plus grand nombre de bénéficiaires.

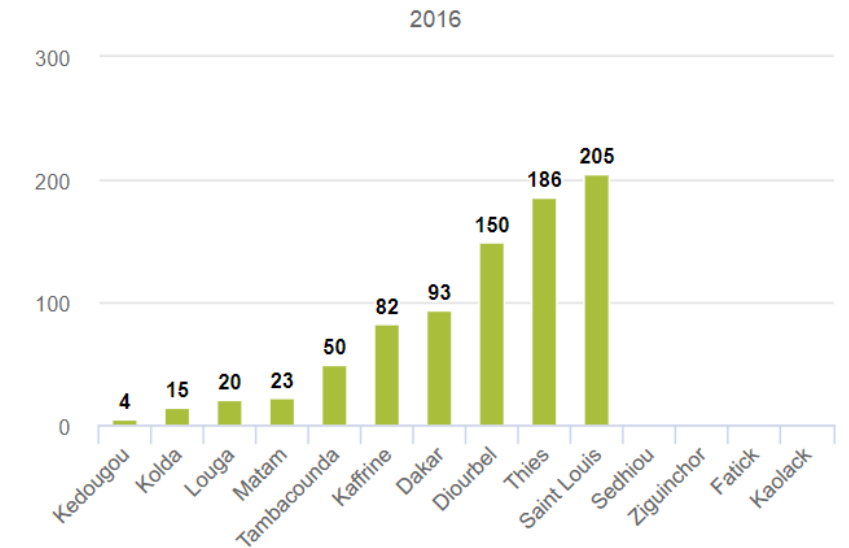
Répartition des encadreurs, éducateurs et personnels communautaires formés en nutrition à l'échelle nationale



Nombre de bénéficiaires

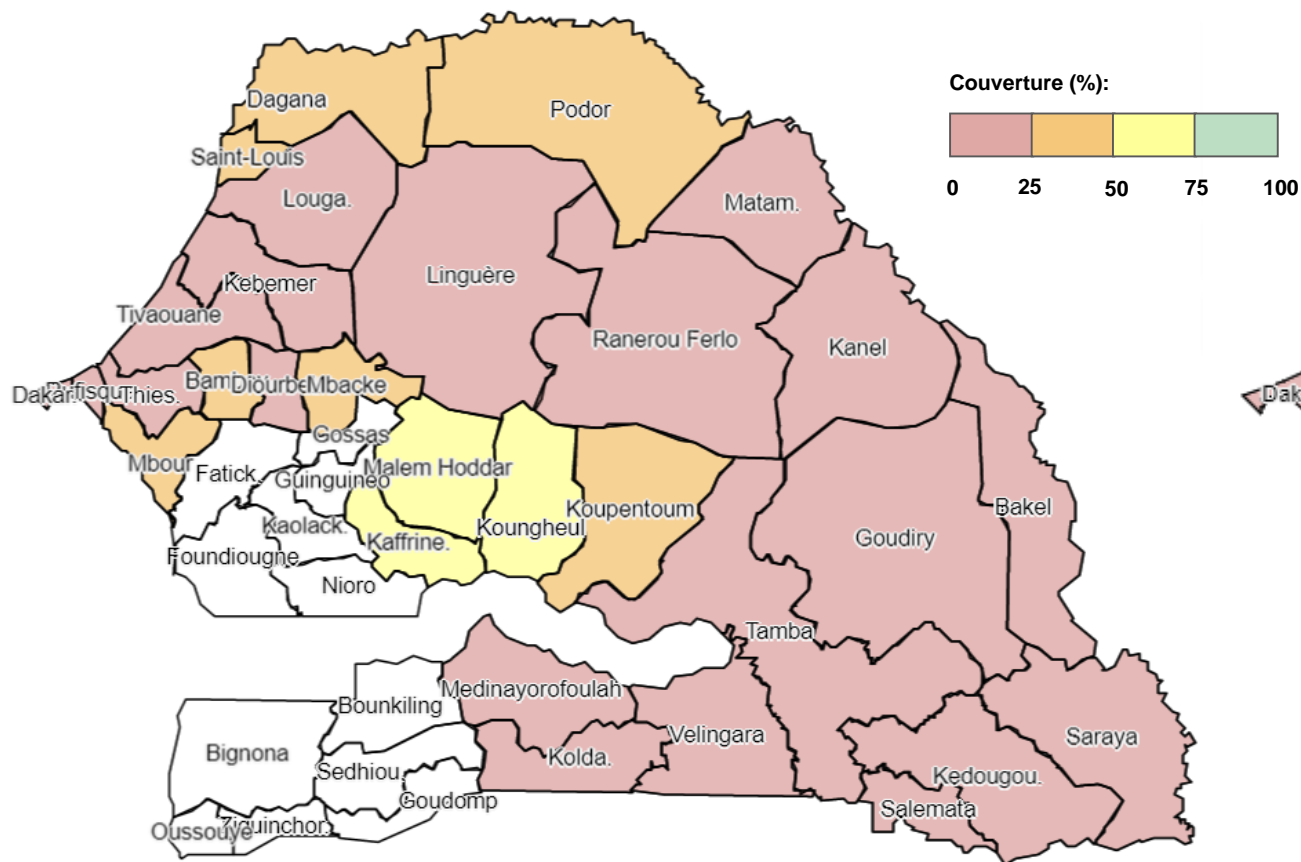


Nombre d'encadreurs, d'éducateurs et personnels communautaires formés en nutrition par région

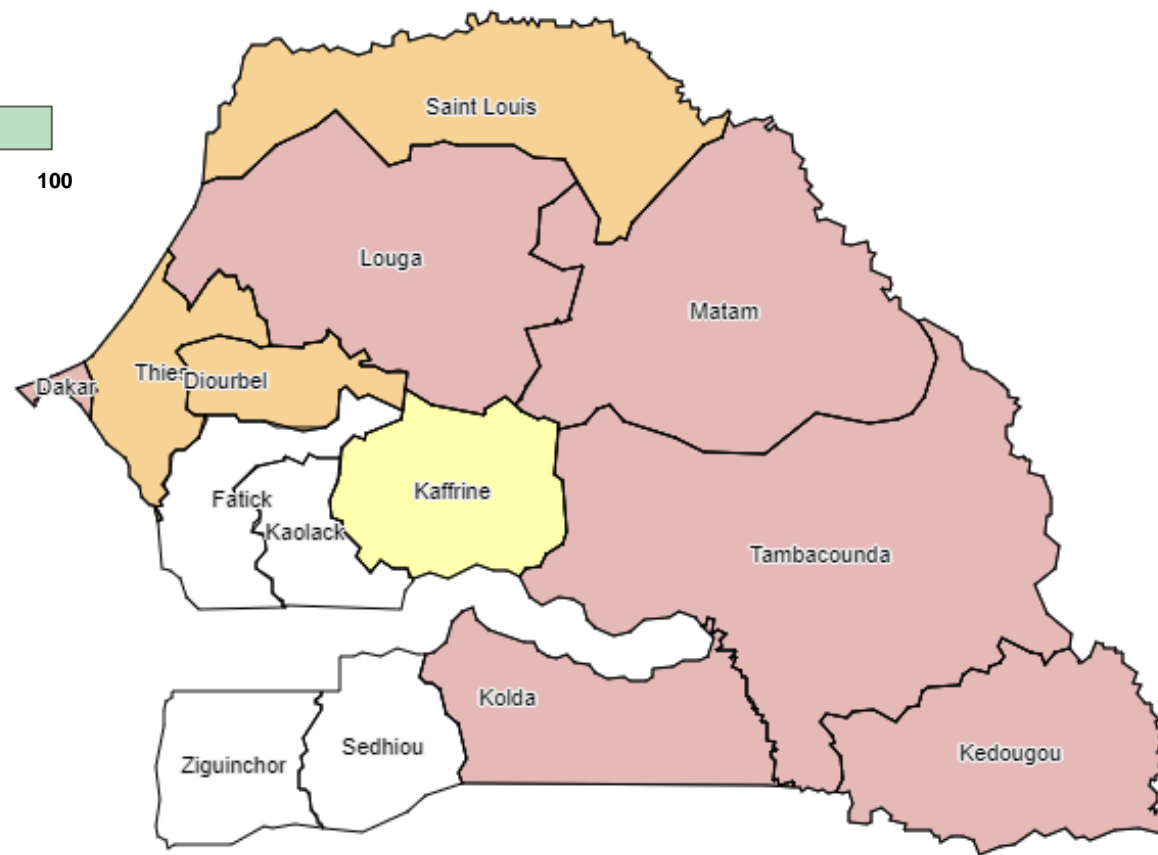


Formation des encadreurs, éducateurs et personnels communautaires en nutrition : La couverture des interventions à l'échelle départementale et régionale

% des encadreurs, éducateurs et personnels communautaires couverts à l'échelle des départements



% des encadreurs, éducateurs et personnels communautaires couverts à l'échelle des régions

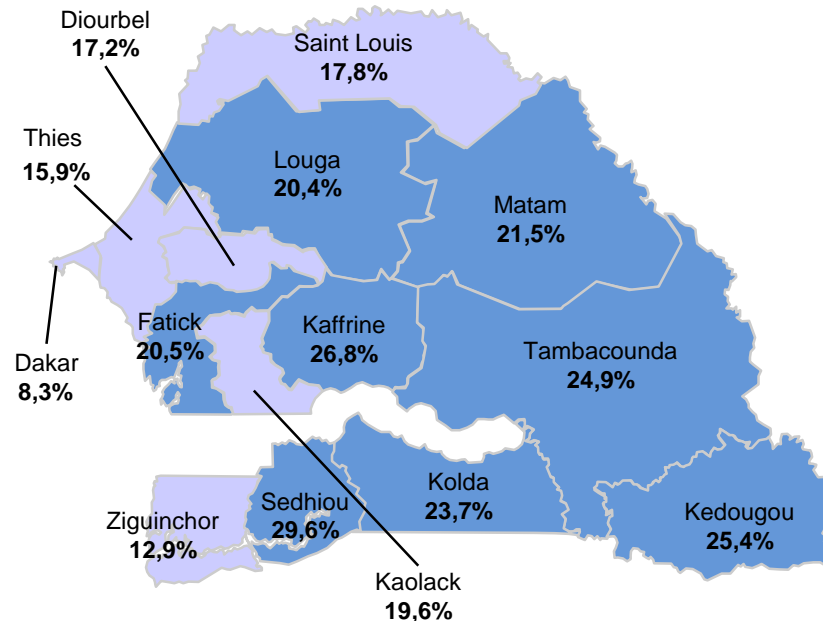


Formation des encadreurs, éducateurs et personnels communautaires en nutrition : Est-ce que la couverture des interventions est adéquate?

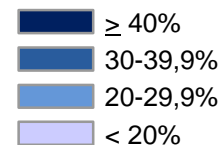
Messages clés:

- La **prévalence du retard de croissance** est plus élevée à l'intérieur du pays, particulièrement à **Sedhiou** (30%).
- L'activité de «**formation des encadreurs, éducateurs et personnels communautaires en nutrition**» atteint le plus grand bénéficiaires à **Kaffrine, Saint Louis, Thiès et Diourbel**. Leurs couvertures sont élevées en raison du grand nombre de bénéficiaires atteints.
- Au **sud** l'activité n'est pas déroulée de **Kolda**, là où la prévalence au retard de croissance est plus accentuée que dans les autres régions.
- Le mécanisme de mise en œuvre utilisé pour atteindre les bénéficiaires est : **séances de formation**

% de retard de croissance chez enfants 0 à 59 mois (SMART 2015)



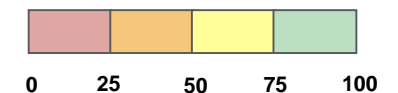
Prévalence du retard de croissance parmi les enfants <5 ans¹



% des encadreurs, éducateurs et personnels communautaires couverts



Couverture (%):



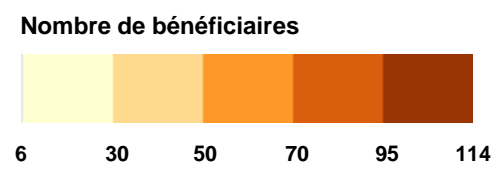
Installation des cantines dans les SDIPE

Installation des cantines dans les SDIPE

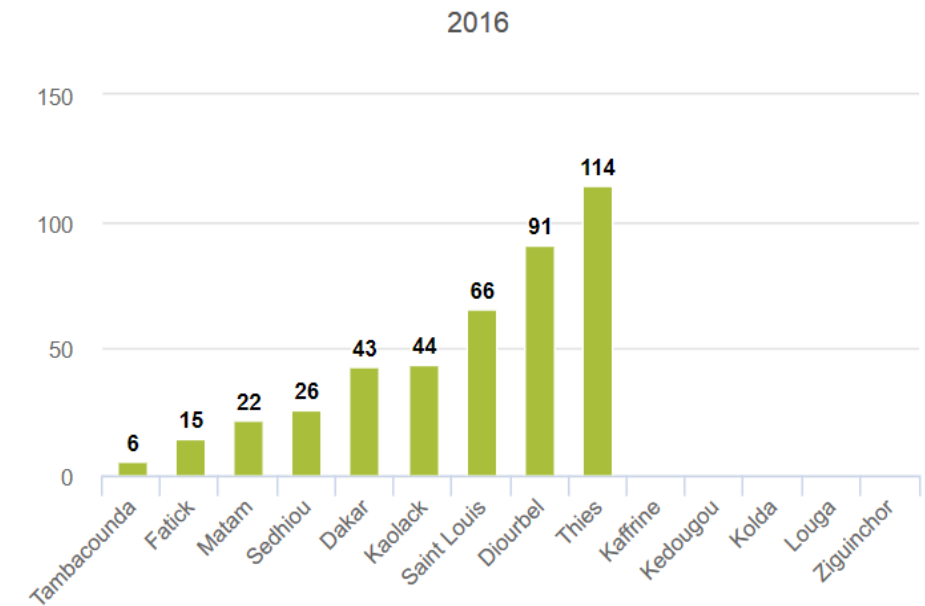
Messages clés:

- Le ministère responsable de cette action est la **Bonne gouvernance et la protection de l'enfance**.
- La **CLM** est l'unique catalyseur et les bailleurs sont : **Counterpart International, UNICEF** et la **CLM**.
- L'activité est déroulée dans toutes les régions du Sénégal à l'exception de quelques du sud (**Ziguinchor, Kolda et Kédougou**) et du centre (**Kaffrine et Louga**).
- La région de **Thiès** enregistre le plus grand nombre de bénéficiaires.

Répartition des SDIPE bénéficiant d'une installation de cantine à l'échelle nationale

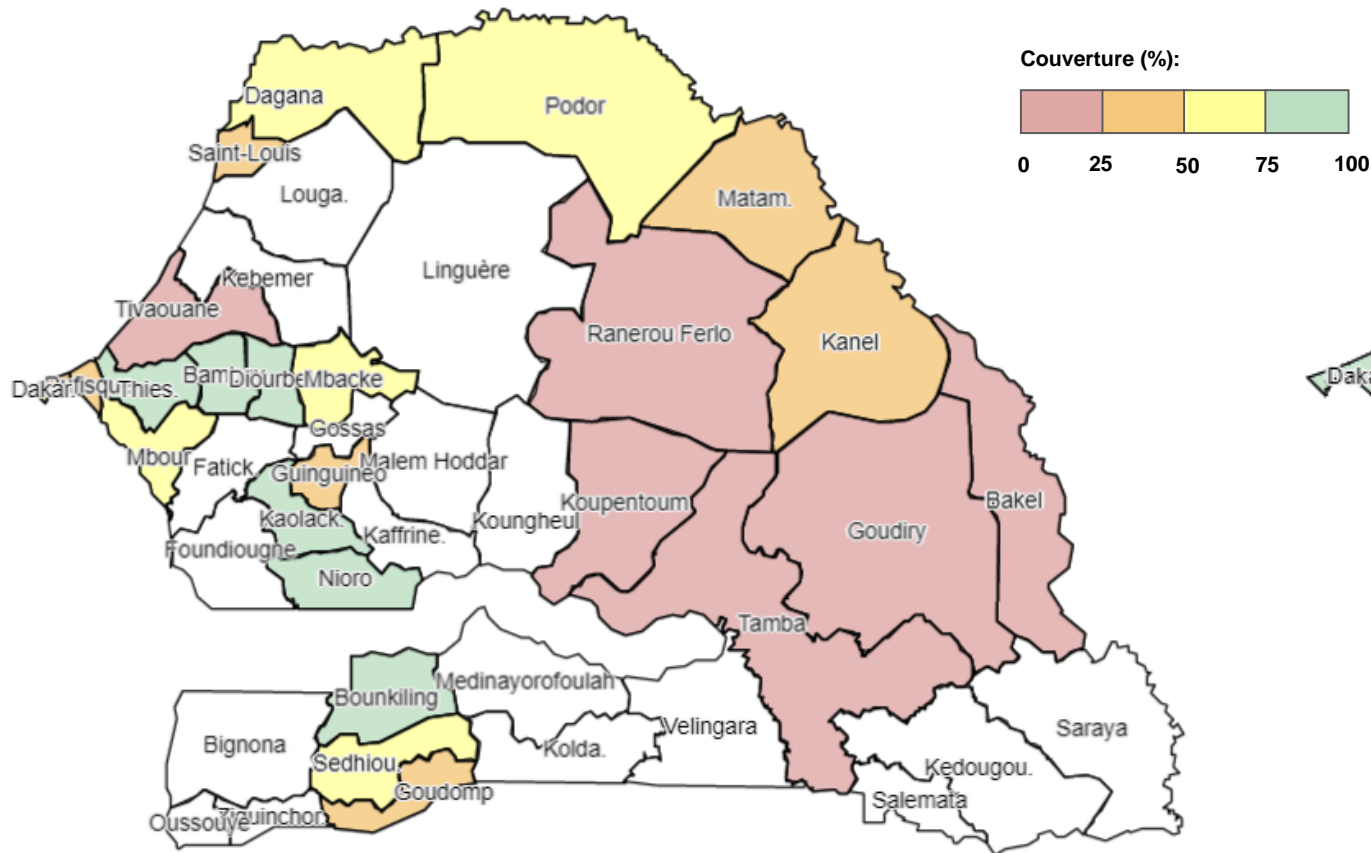


Nombre de SDIPE bénéficiant d'une installation de cantine par région



Installation des cantines dans les SDIPE : Couverture des interventions à l'échelle départementale et régionale

% des SDIPE couvertes à l'échelle des départements



% des SDIPE couvertes à l'échelle des régions

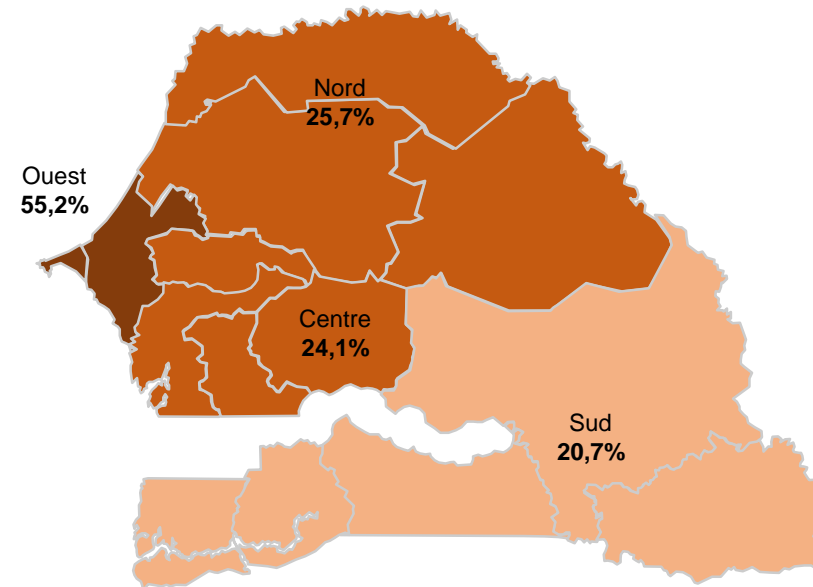


Installation des cantines dans les SDIPE : Est-ce que la couverture des interventions est adéquate?

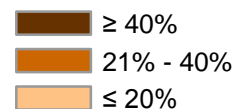
Messages clés:

- La proportion d'enfants âgés de 3 et 5 ans ayant fréquenté un établissement d'apprentissage est **plus faible** dans les régions **du sud** (21%).
- Pourtant, l'activité «**installation des cantines dans les SDIPE**» n'est pas déroulée dans plusieurs régions au sud et centre du pays.
- La proportion de **SDIPE** bénéficiant d'une cantine est plus élevée à **Diourbel** (90%) et **Dakar** (87%). Elle est également assez élevée dans les régions de **Kaolack** (73%), **Thiès** (69%), **Saint Louis** (56%) et **Sedhiou** (54%).
- Le mécanisme de mise en œuvre utilisé pour atteindre les bénéficiaires est : **expression des besoins**

Enfants 3-5 ans ayant fréquenté un établissement d'apprentissage (EDS 2016)



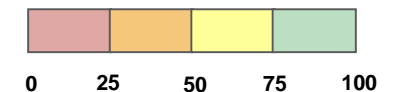
Pourcentages d'enfants 3-5 ans ayant fréquenté un établissement d'apprentissage :



% des SDIPE couvertes



Couverture (%):



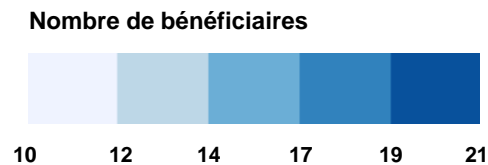
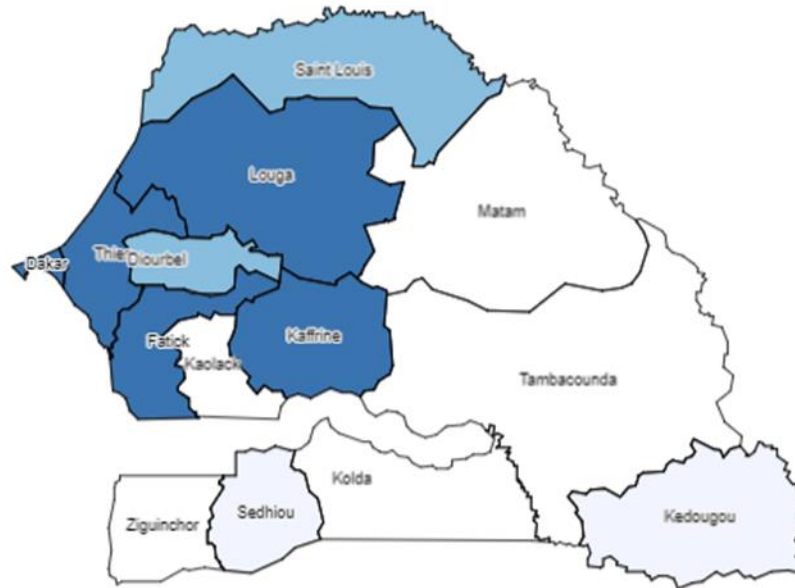
Installation des tables de micro jardinage

Installation des tables de micro jardinage

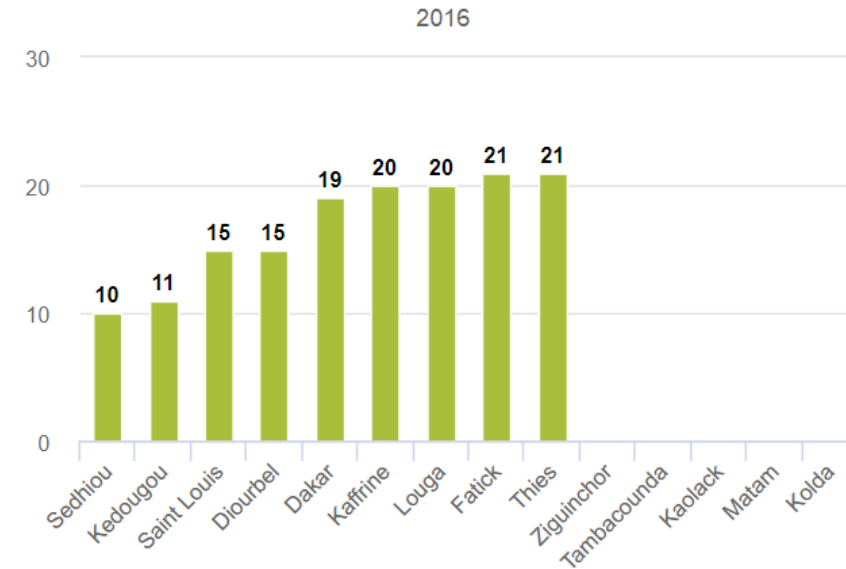
Messages clés:

- Le ministère responsable de cette action est celui de la **Bonne gouvernance et de la protection de l'enfance**.
- La **DHORT** est l'unique catalyseur et la **CLM** le principal bailleur de cette activité.
- Les interventions sont concentrées principalement dans le **nord**, le **centre** et l'**ouest** du Sénégal.
- Les régions de **Thiès**, **Fatick**, **Louga** et **Kaffrine** ont le plus grand nombre de bénéficiaires

Répartition des SDIPE bénéficiant d'une installation de table de micro jardinage à l'échelle régionale

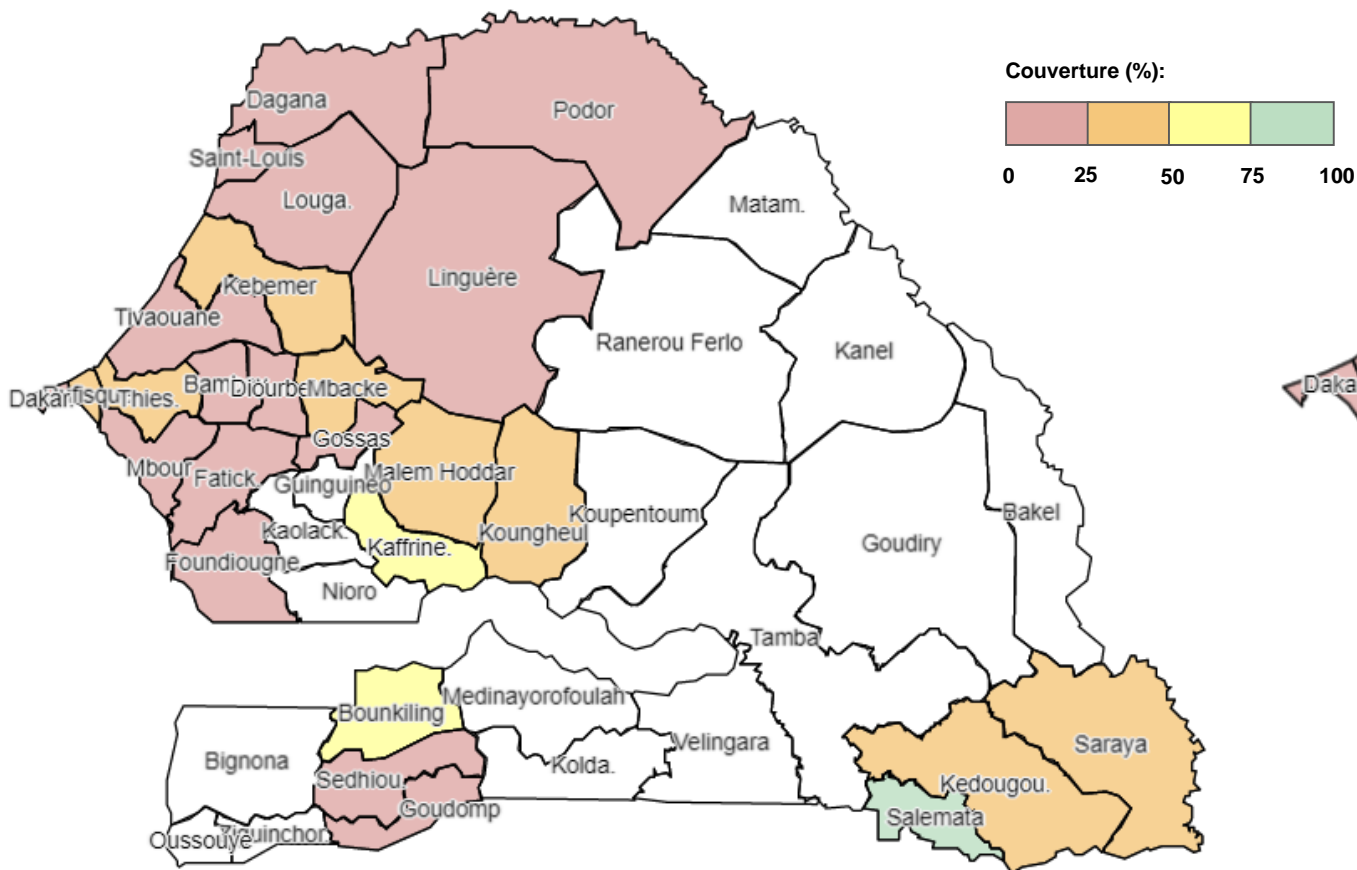


Nombre de SDIPE bénéficiant d'une installation de tables de micro jardinage par région

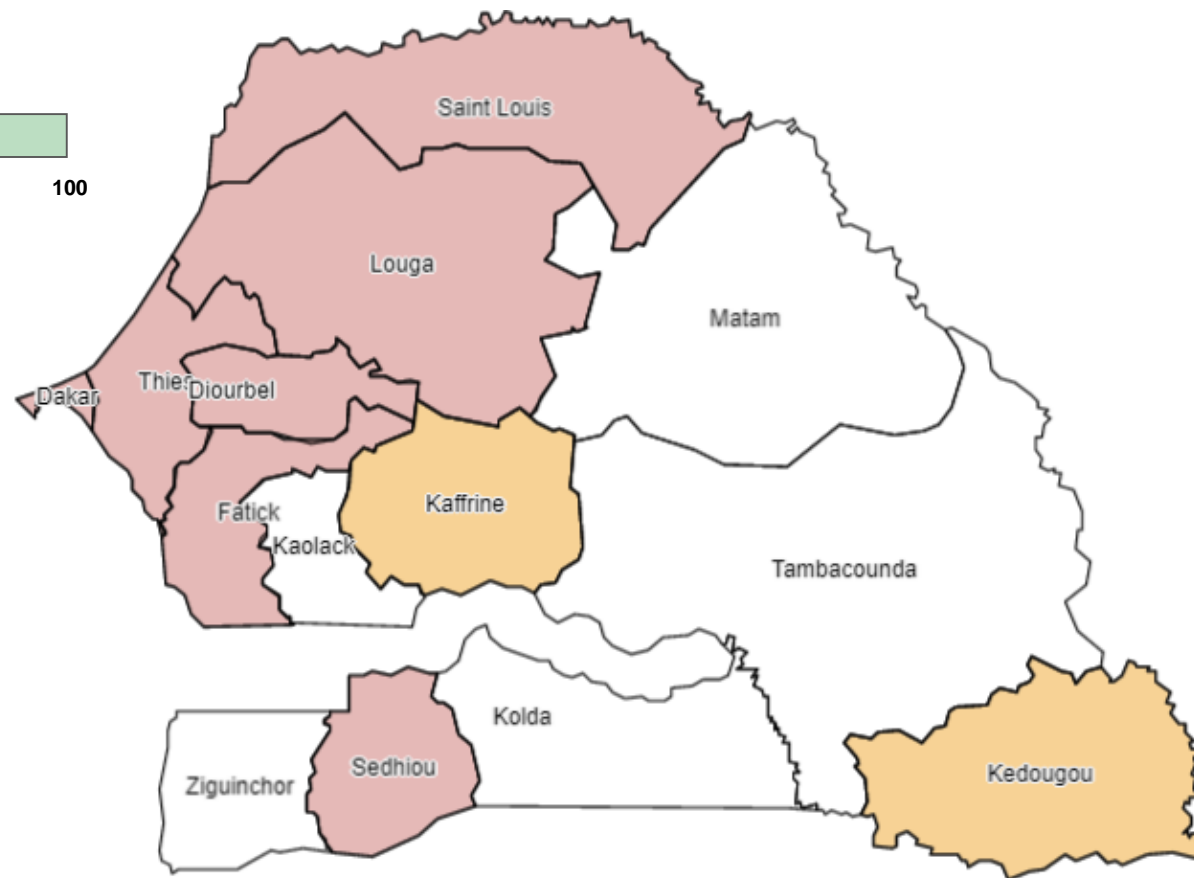


Installation des tables de micro jardinage : Couverture des interventions à l'échelle départementale et régionale

**% des SDIPE couvertes
à l'échelle des départements**



**% des SDIPE couvertes
à l'échelle des régions**

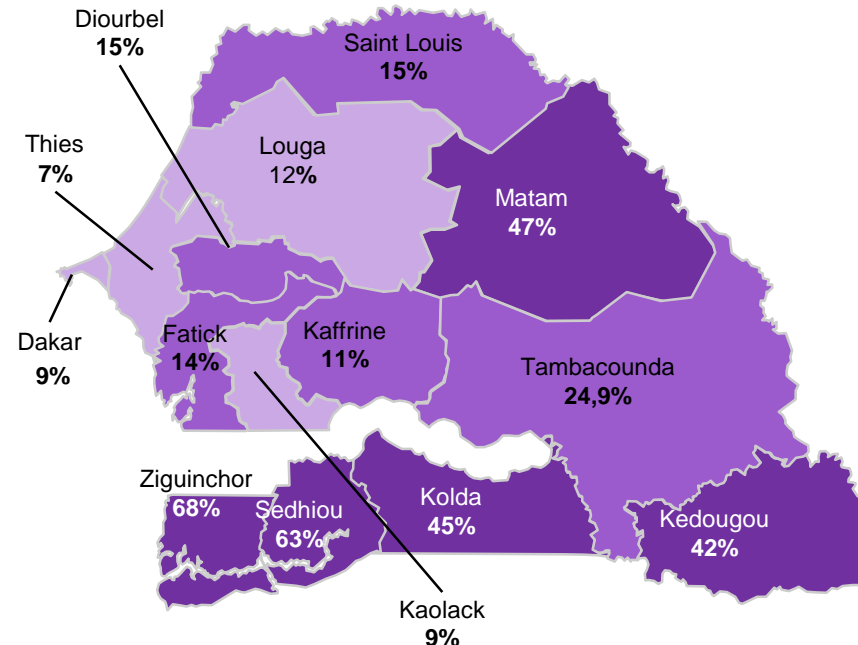


Installation des tables de micro jardinage : Est-ce que la couverture des interventions est adéquate?

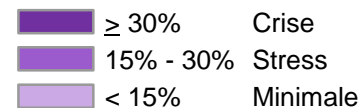
Messages clés:

- La proportion de ménages ayant une **consommation alimentaire pauvre et limitée** est élevée dans les régions du sud, particulièrement à **Ziguinchor** et **Sedhiou**.
- L'activité «**installation des tables de micro jardinages dans les SDIPE**» atteint le plus grand nombre bénéficiaires dans les régions de **Kaffrine** (45%) et **Kédougou** (38%). Les autres régions ont également atteint un grand nombre de bénéficiaires, mais leurs couvertures sont faibles à cause du grand nombre de SDIPE dans chaque région.
- Le mécanisme de mise en œuvre utilisé pour atteindre les bénéficiaires est : **expression des besoins**

Ménages ayant une consommation alimentaire pauvre et limite (AGVSAN 2014)



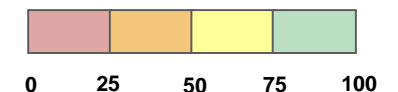
% de ménages avec une consommation alimentaire pauvre/limite (SCA 0 - 35)



% des SDIPE couvertes



Couverture (%):



DECENTRALISATION

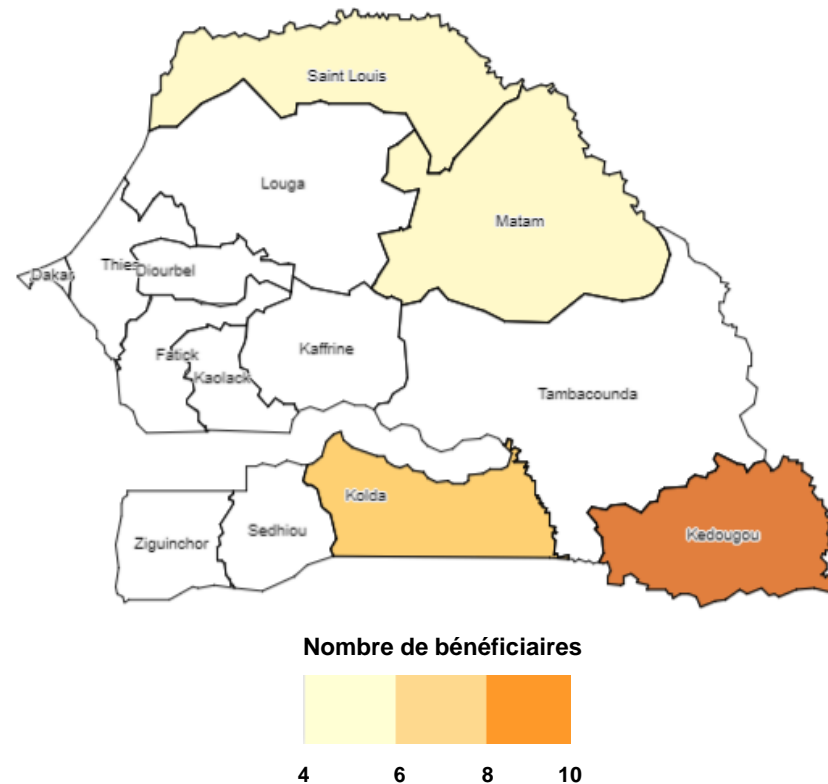
Elaboration d'un document de planification pour l'intégration de la nutrition dans les collectivités territoriales

Elaboration d'un document de planification pour l'intégration de la nutrition dans les collectivités territoriales

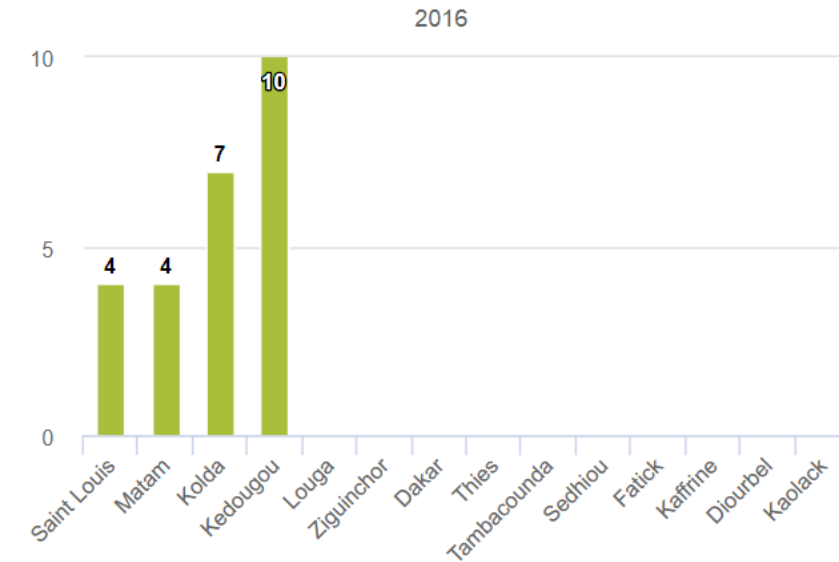
Messages clés:

- Le ministère responsable de cette activité est le **MGLDAT**.
- La **CLM** et **MGLDAT** sont les catalyseurs et les bailleurs sont **AECID**, la **CLM** et l'**Etat du Sénégal**.
- L'activité n'est déroulée que dans les régions de **Saint Louis, Matam, Kolda et Ziguinchor**.
- La région de **Kédougou** a le plus grand nombre de bénéficiaires.

Répartition des collectivités territoriales ayant un document de planification sensible à la nutrition à l'échelle nationale

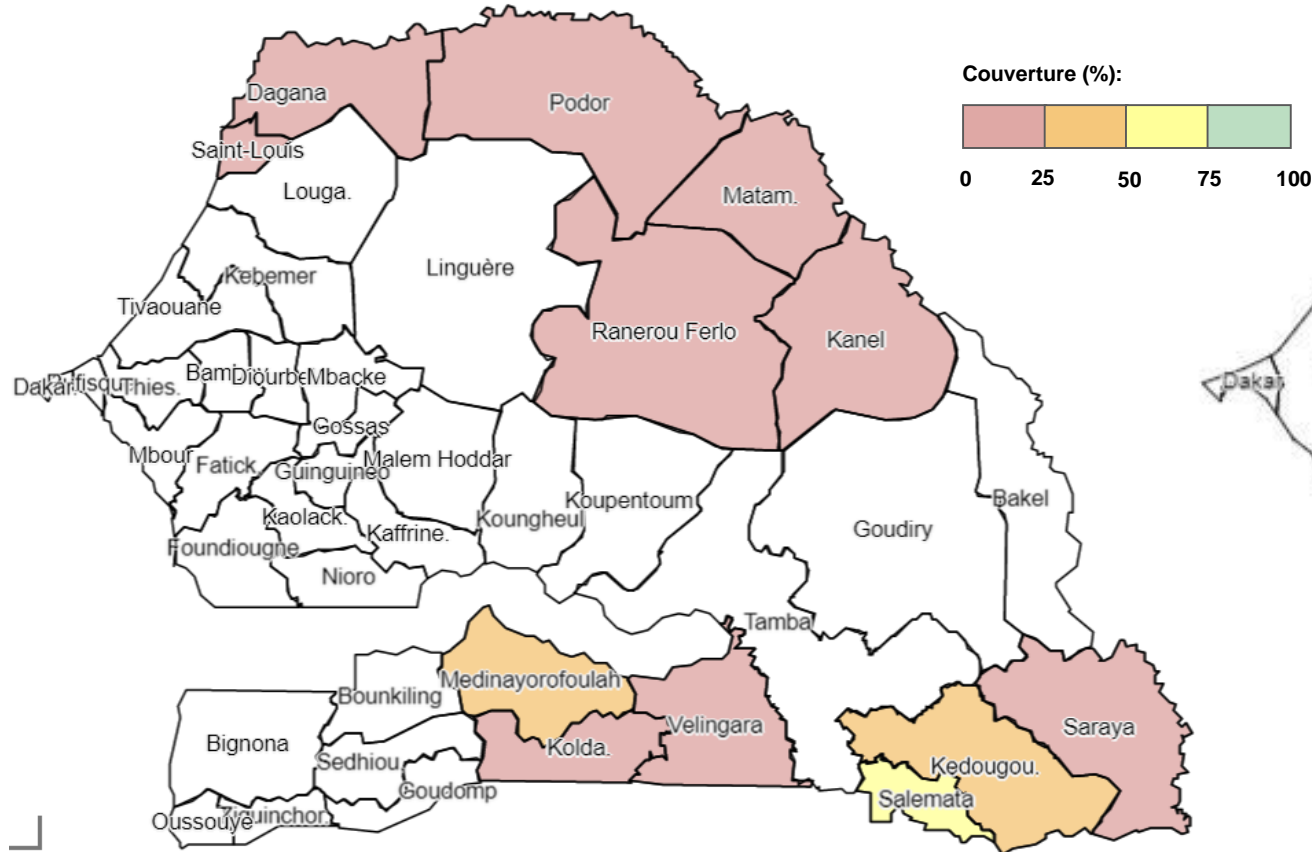


Nombre de collectivités territoriales ayant un document de planification sensible à la nutrition par région



Elaboration d'un document de planification pour l'intégration de la nutrition dans les collectivités territoriales : Couverture des interventions à l'échelle départementale et régionale

% des collectivités territoriales couvertes à l'échelle des départements



% des collectivités territoriales couvertes à l'échelle des régions

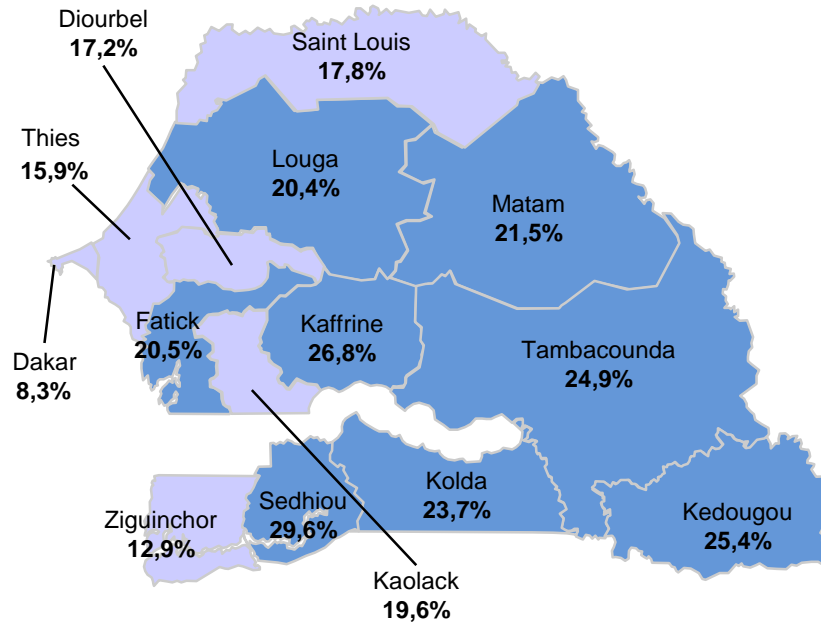


Elaboration d'un document de planification pour l'intégration de la nutrition dans les collectivités territoriales : La couverture des interventions est-elle adéquate?

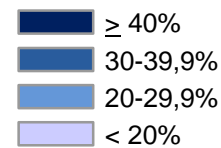
Messages clés:

- La **prévalence du retard de croissance** est plus élevée à l'intérieur du pays, particulièrement à **Sedhiou** (30%).
- L'activité «**élaboration d'un document de planification pour l'intégration de la nutrition dans les collectivités territoriales**» n'est déroulée que dans quatre régions : **Saint Louis, Matam, Kolda et Kédougou**.
- Les couvertures sont dans l'ensemble faibles, sauf à **Kédougou** (50%).
- Le mécanisme de mise en œuvre utilisé pour atteindre les bénéficiaires est : **séances de formation**.

% de retard de croissance chez enfants 0 à 59 mois (SMART 2015)



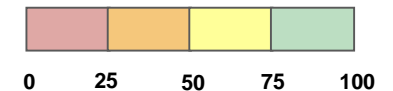
Prévalence du retard de croissance parmi les enfants <5 ans¹



% des collectivités territoriales couvertes



Couverture (%):



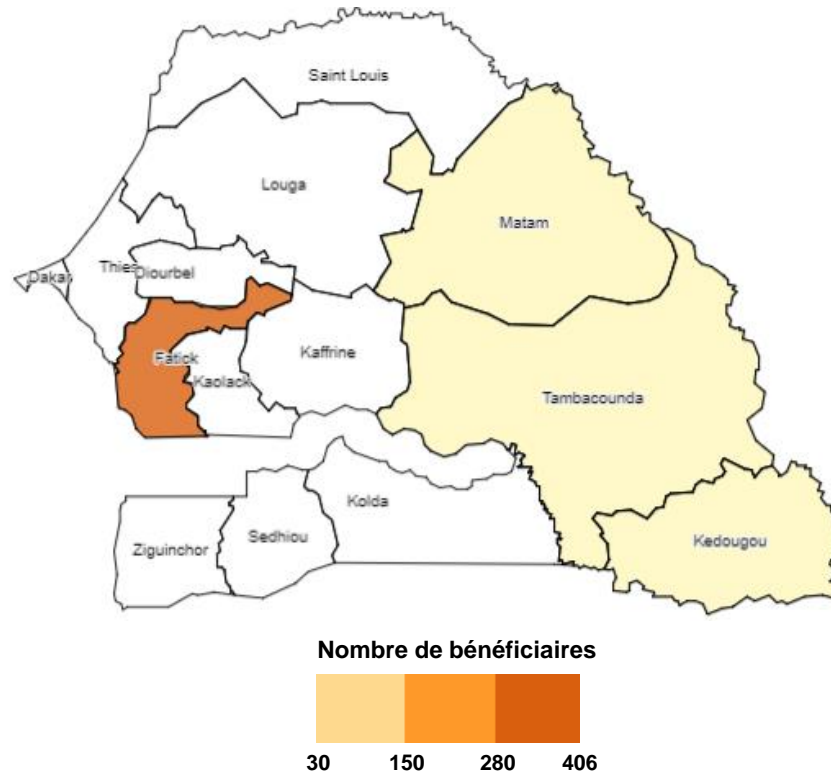
Implantation d'initiatives pronutrition à l'échelle ménage

Implantation d'initiatives pronutrition à l'échelle des ménages

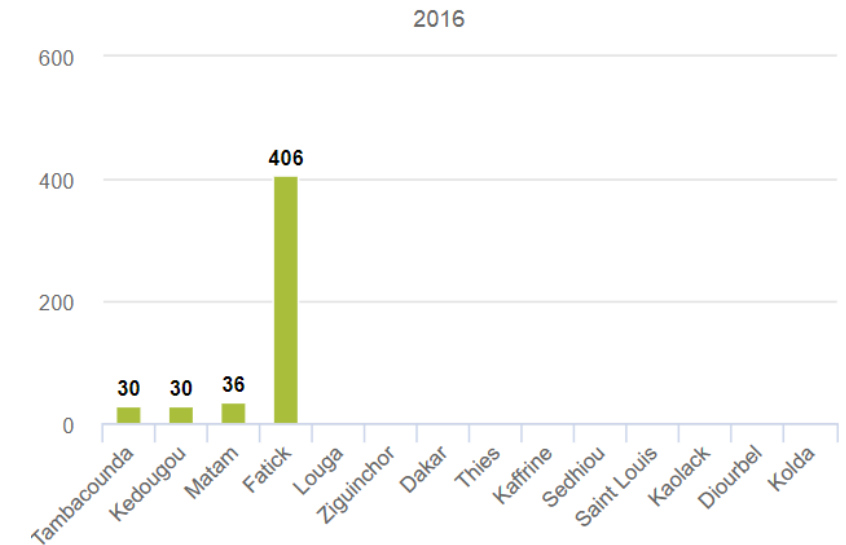
Messages clés:

- Le ministère responsable de cette activité est le **MGLDAT**
- La **CLM** et le **MGLDAT** sont les catalyseurs et la **CLM** le bailleurs
- L'activité est déroulée uniquement dans les régions de Fatick, Matam, Tambacounda et Kédougou.
- La région de **Fatick** a le plus grand nombre de bénéficiaires

Répartition des ménages vulnérables bénéficiant d'initiatives pronutrition à l'échelle nationale

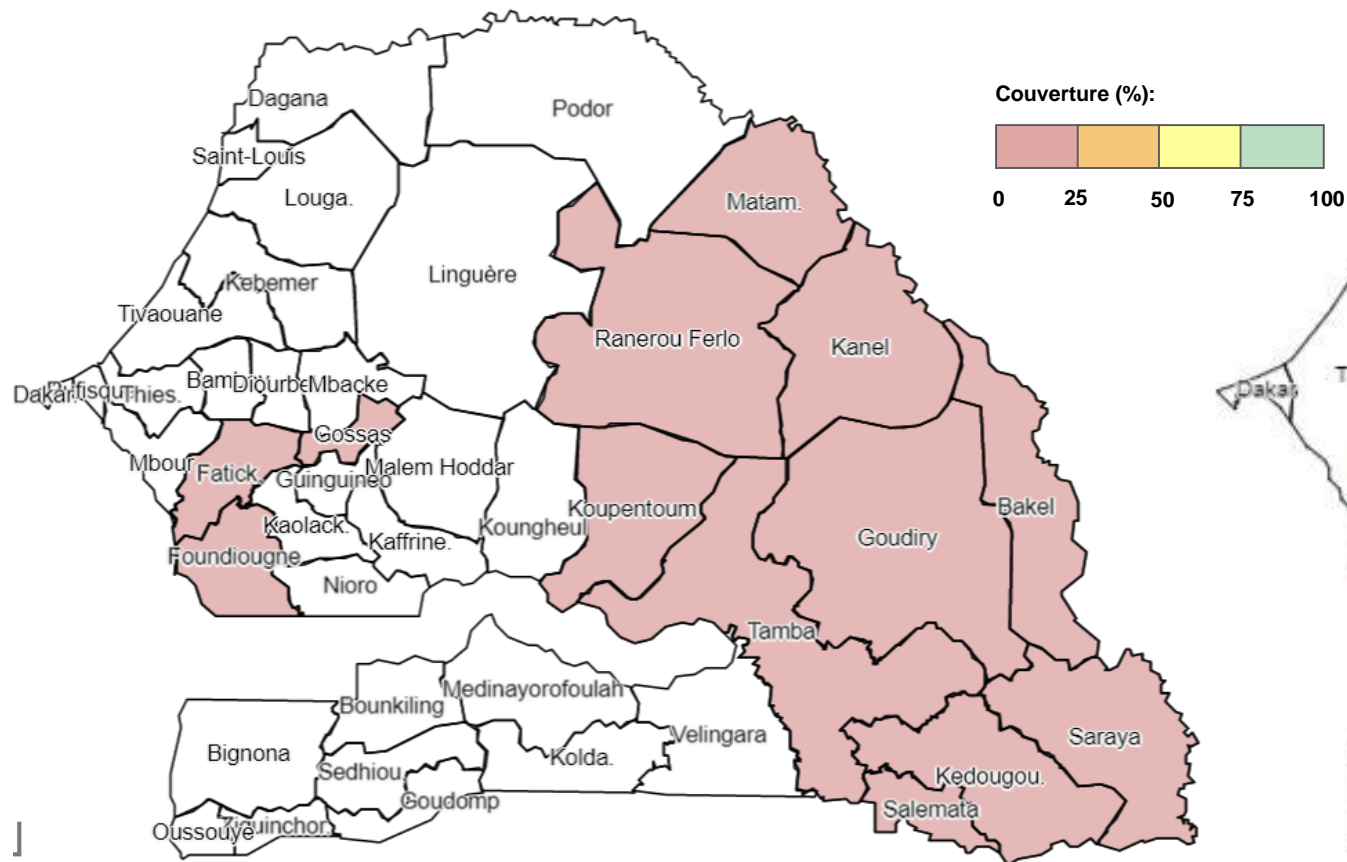


Nombre de ménages vulnérables bénéficiant d'initiatives pronutrition par région



Implantation d'initiatives pronutrition à l'échelle des ménages : Couverture des interventions à l'échelle départementale et régionale

% de menages couverts à l'échelle des départements



% de menages couverts à l'échelle des régions

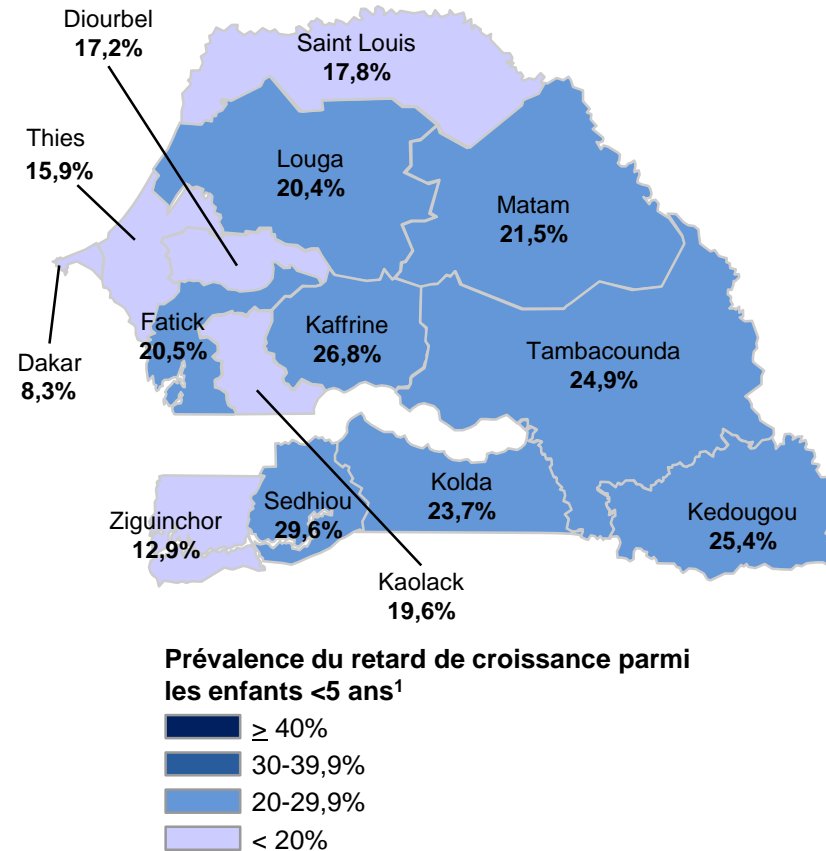


Implantation d'initiatives pro nutrition à l'échelle des ménages : Est-ce que la couverture des interventions est adéquate?

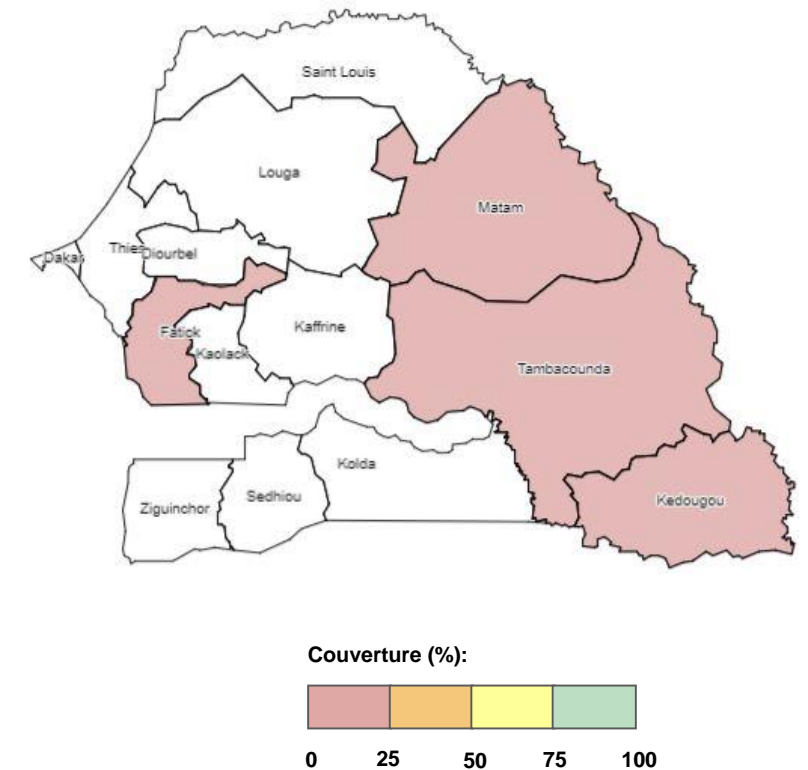
Messages clés:

- La **prévalence du retard de croissance** est plus élevée à l'intérieur du pays, et particulièrement à **Sedhiou** (30%).
- Le constat est que L'activité d'«**implantation d'initiatives pronutrition à l'échelle des ménages**» n'est pas déroulée dans plusieurs régions du **nord, centre-ouest** et **sud**.
- La région de **Fatick** a eu le plus grand nombre de bénéficiaires, mais sa couverture est faible en raison du nombre important de ménages dans cette région.
- Le mécanisme de mise en œuvre utilisé pour atteindre les bénéficiaires est : **initiatives communautaires**

% de retard de croissance chez enfants 0 à 59 mois (SMART 2015)



% de menages couverts



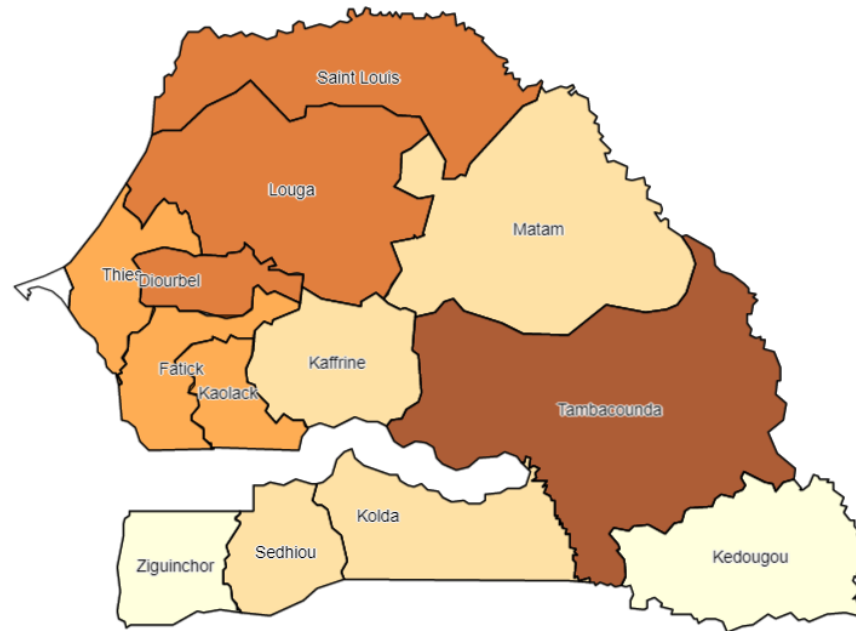
Mise en place sites de nutrition communautaires

Mise en place sites de nutrition communautaires

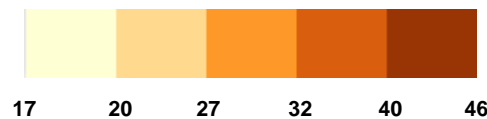
Messages clés:

- Le ministère responsable de cette activité est le **MGLDAT**.
- La **CLM** est l'unique **catalyseur** et **baillieur** pour cette activité.
- L'activité est déroulée dans toutes les régions excepté **Dakar**.
- La région de **Tambacounda** a le plus grand nombre de bénéficiaires.

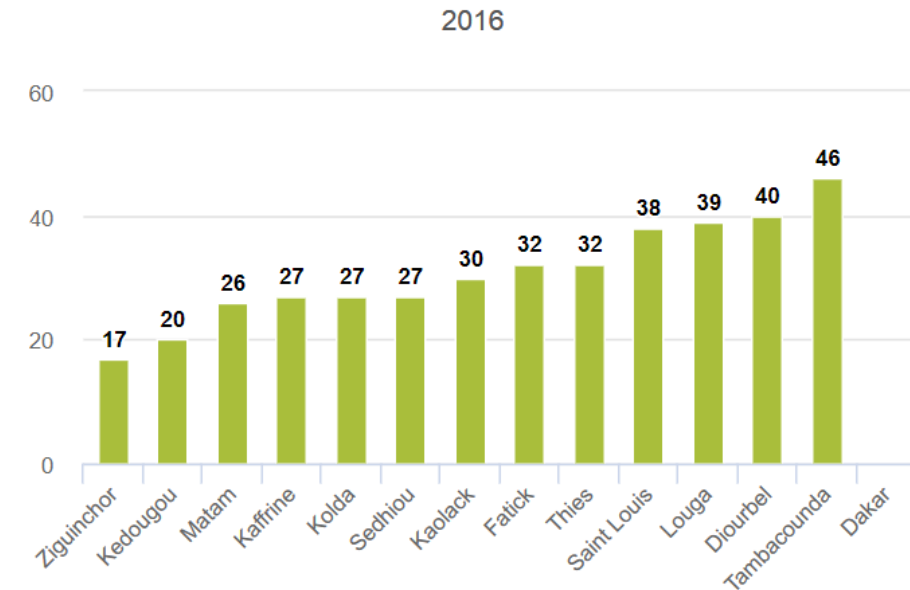
Répartition des communes bénéficiant de sites de nutrition à l'échelle nationale



Nombre de bénéficiaires



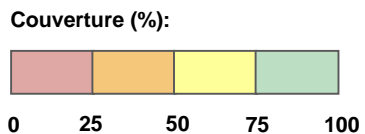
Nombre de communes bénéficiant de sites de nutrition par région



Mise en place sites de nutrition communautaires : Couvertures des interventions à l'échelle départementale et régionale

% de communes couvertes à l'échelle des départements

% de communes couvertes à l'échelle des régions

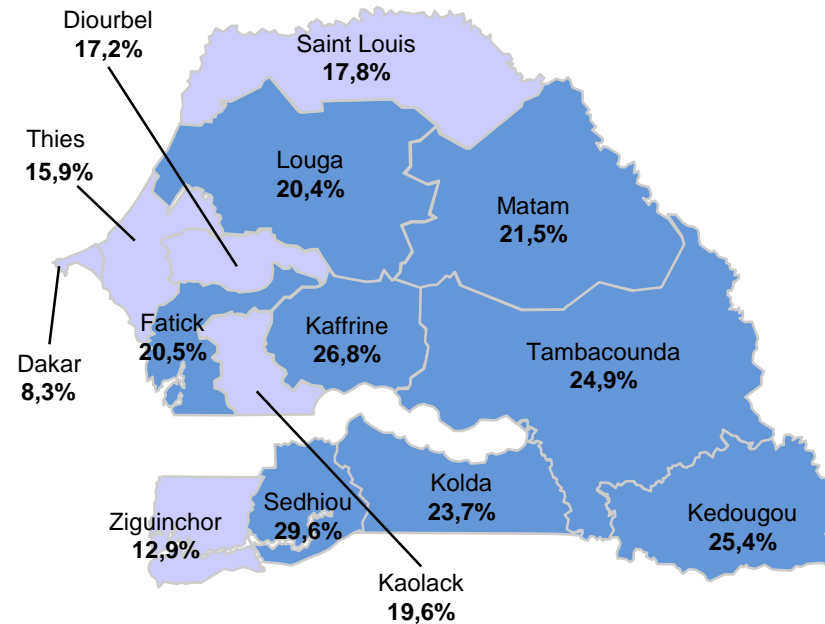


Mise en place sites de nutrition communautaires : Est-ce que la couverture des interventions est adéquate?

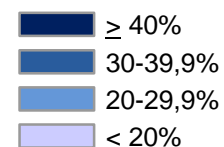
Messages clés:

- La prévalence du retard de croissance est plus élevée à l'intérieur du pays, particulièrement à **Sedhiou** (30%).
- L'activité « mise en place sites de nutrition communautaires » est déroulée dans toutes les régions du Sénégal, sauf à **Dakar**.
- La proportion de **communes couvertes** est supérieur à 50% dans toutes les régions.

% de retard de croissance chez enfants 0 à 59 mois



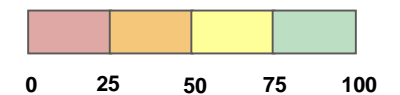
Prévalence du retard de croissance parmi les enfants <5 ans¹



% de communes couvertes



Couverture (%):



COMMERCE

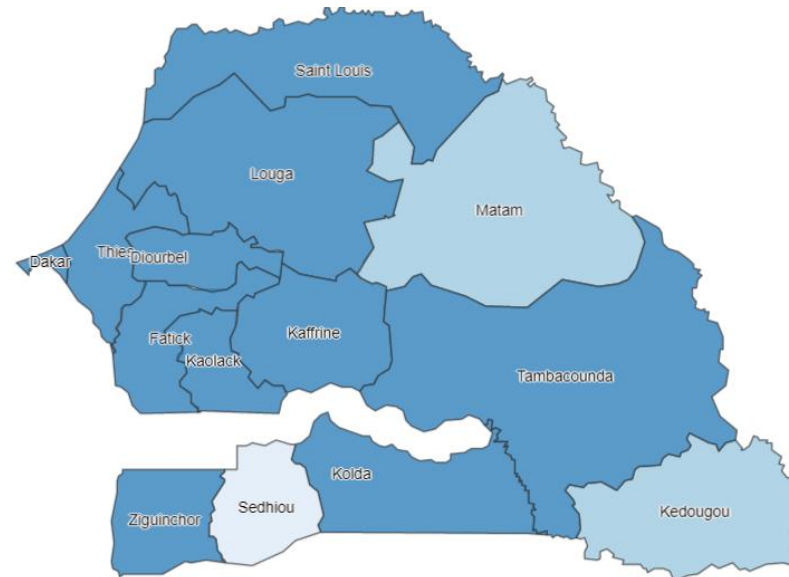
Acquérir des équipements de contrôle des aliments enrichis

Acquérir des équipements de contrôle des aliments enrichis


Messages clés:

- Le ministère responsable de cette activité est le **MCSICPPLPME**
- La **DCI** est l'unique catalyseur et les bailleurs sont **BM, Coopération espagnole, NI, PAM** et **UNICEF**.
- L'activité est déroulée dans toutes les **14 régions** du Sénégal.
- La région de **Dakar** a le plus grand nombre de bénéficiaires.

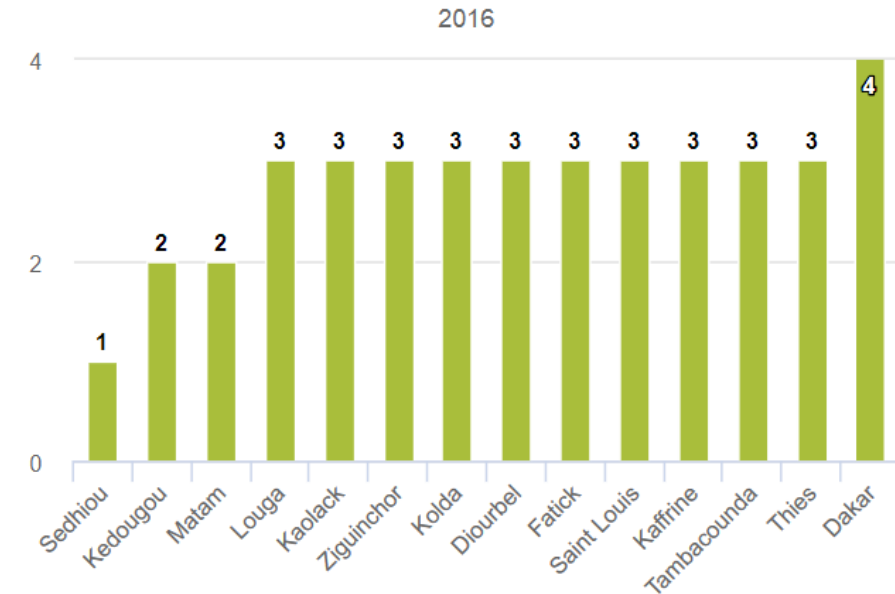
Répartition des services régionaux et départementaux du commerce bénéficiant d'équipements de contrôle des aliments enrichis à l'échelle nationale



Nombre de bénéficiaires

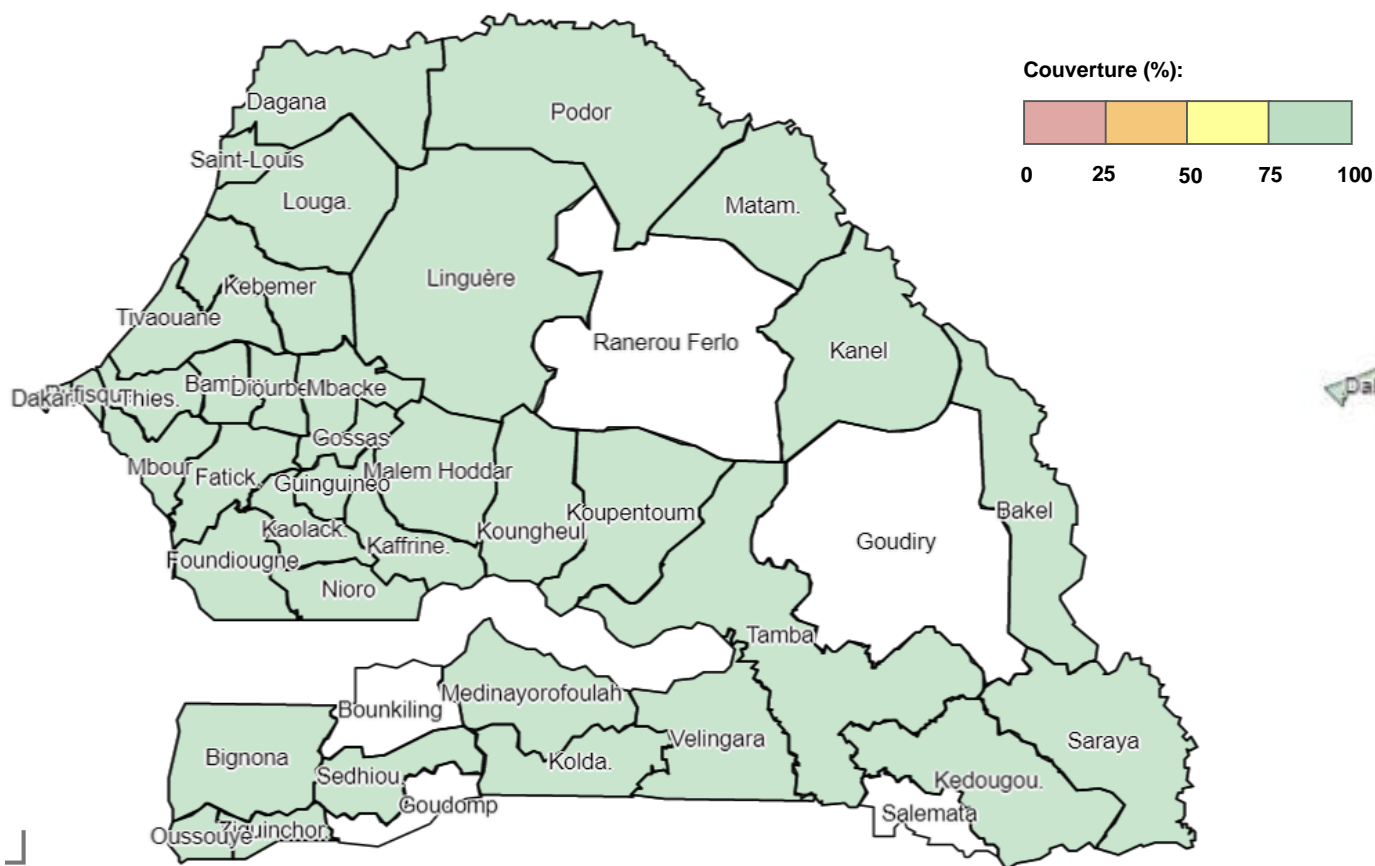


Nombre de services régionaux et départementaux du commerce bénéficiant d'équipements de contrôle des aliments enrichis par région



Acquérir des équipements de contrôle des aliments enrichis : Couverture des interventions à l'échelle départementale et régionale

% Services régionaux et départementaux couverts à l'échelle des départements



% Services régionaux et départementaux couverts à l'échelle des régions

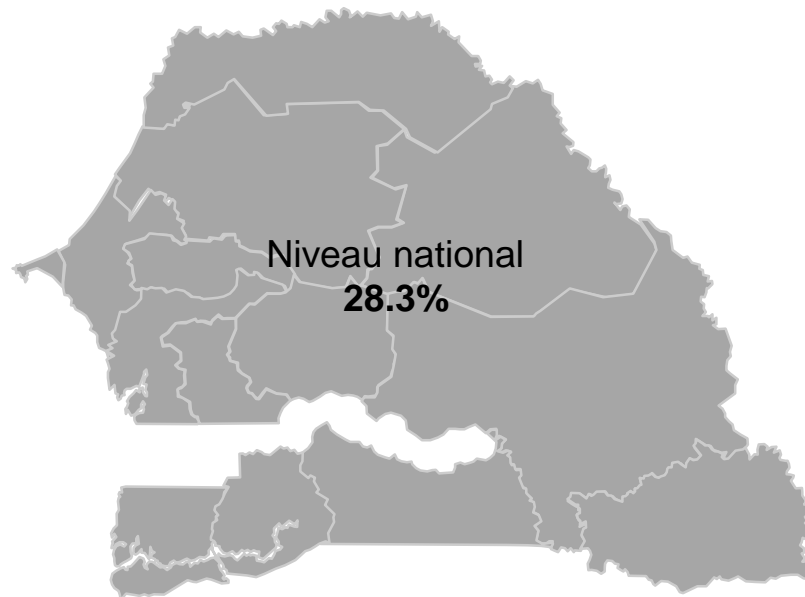


Acquérir des équipements de contrôle des aliments enrichis : Est-ce que la couverture des interventions est adéquate?

Messages clés:

- La **prévalence de la carence en iode** est élevée à l'échelle nationale (28%).
- L'activité «**acquérir des équipements de contrôle des aliments enrichis**» atteint de fortes couvertures des bénéficiaires dans toutes les régions du Sénégal.
- La proportion des **services régionaux et départementaux** atteints est partout égale à **100%**.
- Le mécanisme de mise en œuvre utilisé pour atteindre les bénéficiaires est : **expression des besoins**.

Prévalence de la carence en iode



Une population est aussi considérée comme ayant un bon statut en iode s'il y a moins de 20% des gens qui ont une médiane d'iodurie < 50 µg/l.

Source : Enquête sur les troubles dus aux carences en iode (TDCI 2016).

% Services régionaux et départementaux couverts



Formation et appui des acteurs de la chaîne de contrôle sur les normes et méthodes d'analyse et échantillonnage

Formation et appui des acteurs de la chaîne de contrôle sur les normes et méthodes d'analyse et échantillonnage

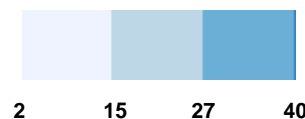
Messages clés:

- Le ministère responsable de cette activité est le **MCSICPLPME**.
- La **CLM** est l'unique catalyseur et les bailleurs sont **BM, Coopération espagnole, NI, PAM, UNICEF**.
- L'activité est déroulée dans toutes les régions du Sénégal.
- La région de **Dakar** enregistre le plus grand nombre de bénéficiaires.

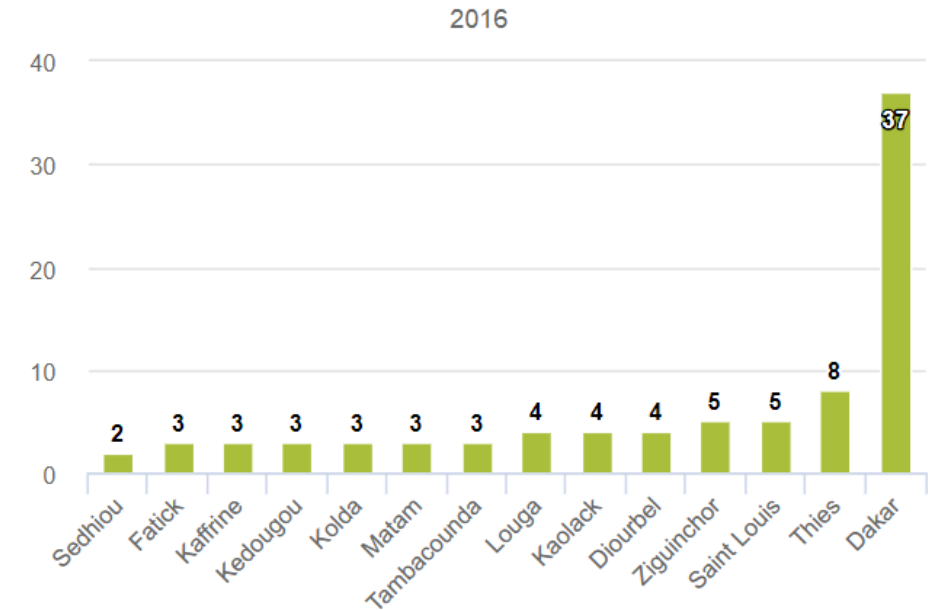
Répartition des agents de contrôle formés sur les normes d'analyse et d'échantillonnage à l'échelle nationale



Nombre de bénéficiaires

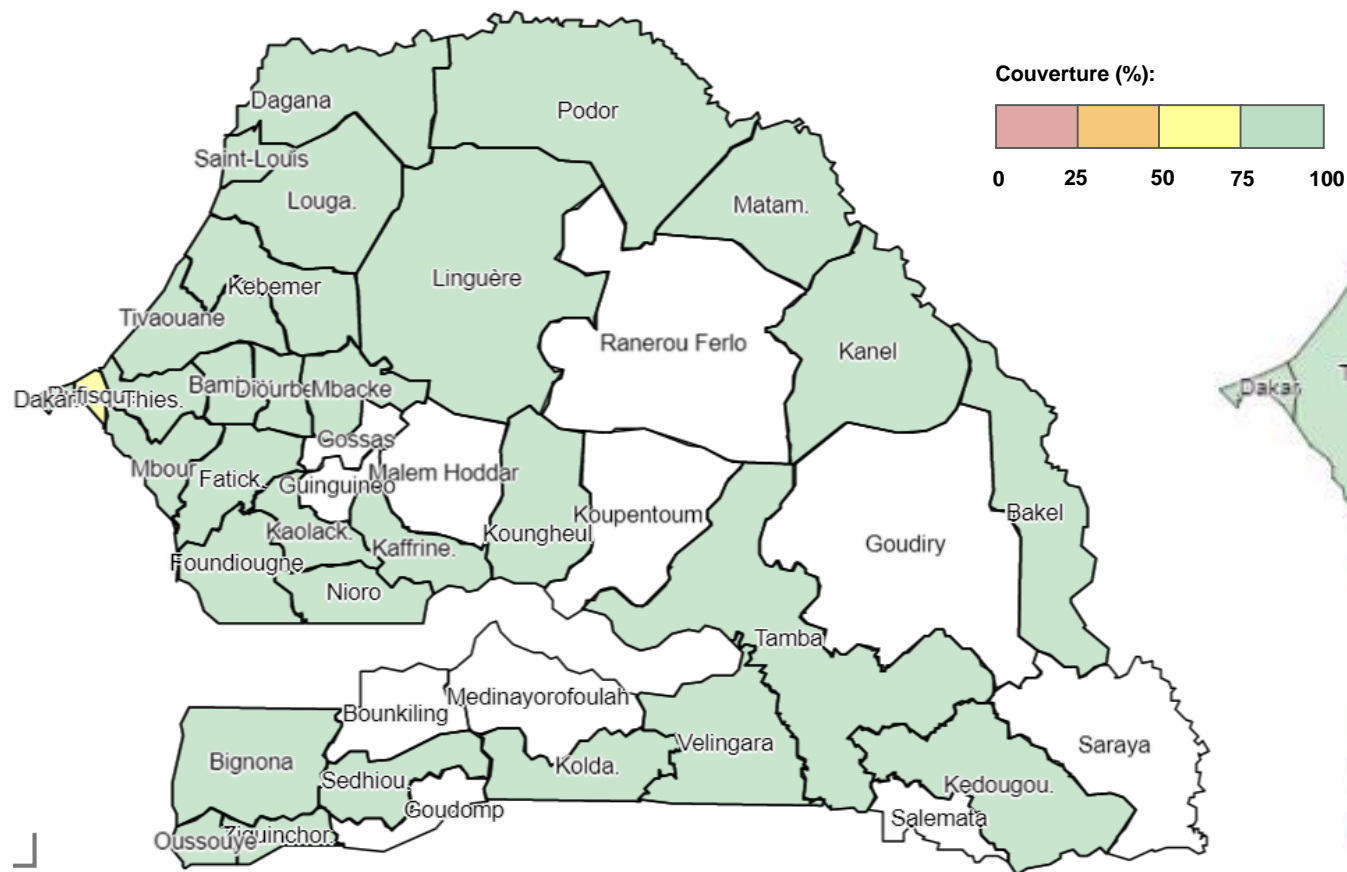


Nombre d'agents de contrôle formés sur les normes d'analyse et d'achantillonnage par région



Formation et appui des acteurs de la chaîne de contrôle sur les normes et méthodes d'analyse et échantillonnage : Couverture des interventions à l'échelle départementale et régionale

% d'agents de contrôles couverts à l'échelle des départements



% d'agents de contrôles couverts à l'échelle des régions

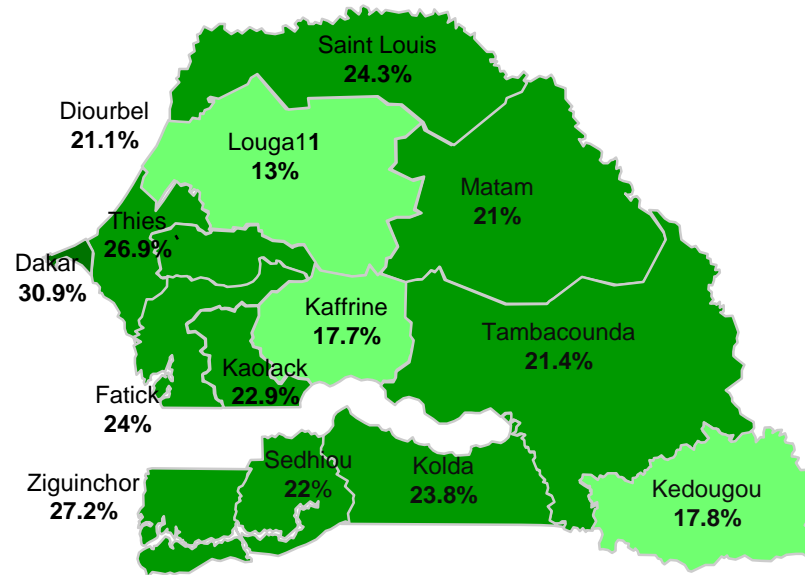


Formation et appui des acteurs de la chaîne de contrôle sur les normes et méthodes d'analyse et d'échantillonnage : Est-ce que la couverture des interventions est adéquate?

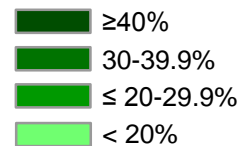
Messages clés:

- La proportion de **femmes de 15-49 ans en surpoids et obésité** est élevée à **Dakar** et **Ziguinchor** (40% et 27%).
- L'activité «**formation et appui des acteurs de la chaîne de contrôle sur les normes et méthodes d'analyse et d'échantillonnage**» atteint de fortes couvertures des bénéficiaires dans toutes les régions du Sénégal.
- La proportion **d'agents de contrôle** atteints est partout égale à 100%, excepté **Dakar** avec 85%.
- Le mécanisme de mise en œuvre utilisé pour atteindre les bénéficiaires est : **séances de formation**.

Femmes de 15-49 ans en surpoids et obésité (SMART 2015)



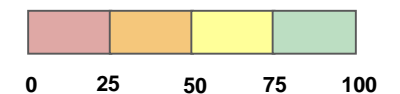
Pourcentages de femmes 15 – 49 en surpoids et obésité (IMC \geq 25)¹:



% d'agents de contrôle couverts



Couverture (%):



Contrôler la teneur en vitamine A de l'huile dans les sites de production
(Icheck chroma et testeurs rapides)

Contrôler la teneur en vitamine A de l'huile dans les sites de production


Messages clés:

- Le ministère responsable de cette activité est le **MCSICPLPME**
- La **CLM** est l'unique catalyseur et les bailleurs sont **BM, Coopération espagnole, NI, PAM** et **UNICEF**.
- L'activité est déroulée **dans 4 régions** du Sénégal.
- La région de **Dakar** a le plus grand nombre de bénéficiaires.

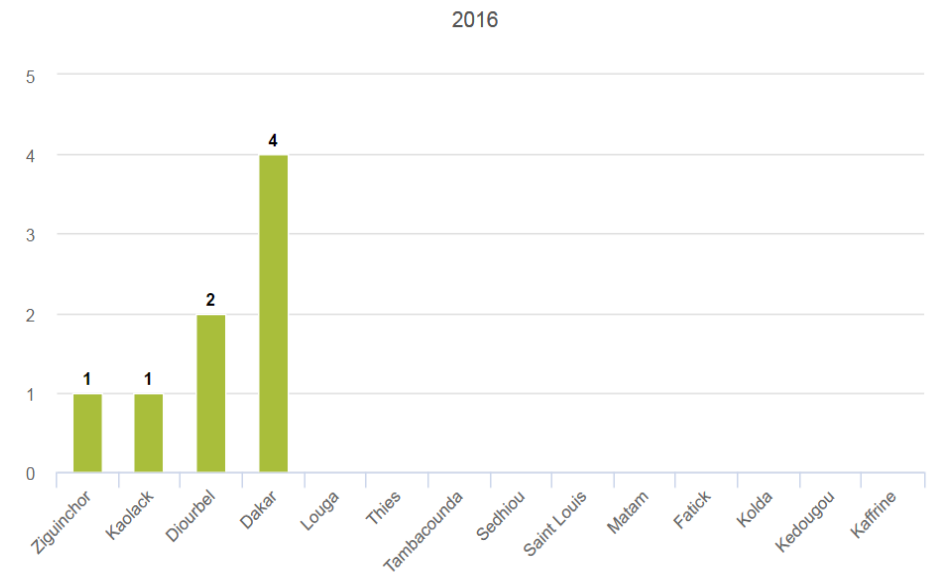
Répartition des sites de production d'huile contrôlés à l'échelle nationale



Nombre de bénéficiaires



Nombre de sites de production d'huile contrôlés par région

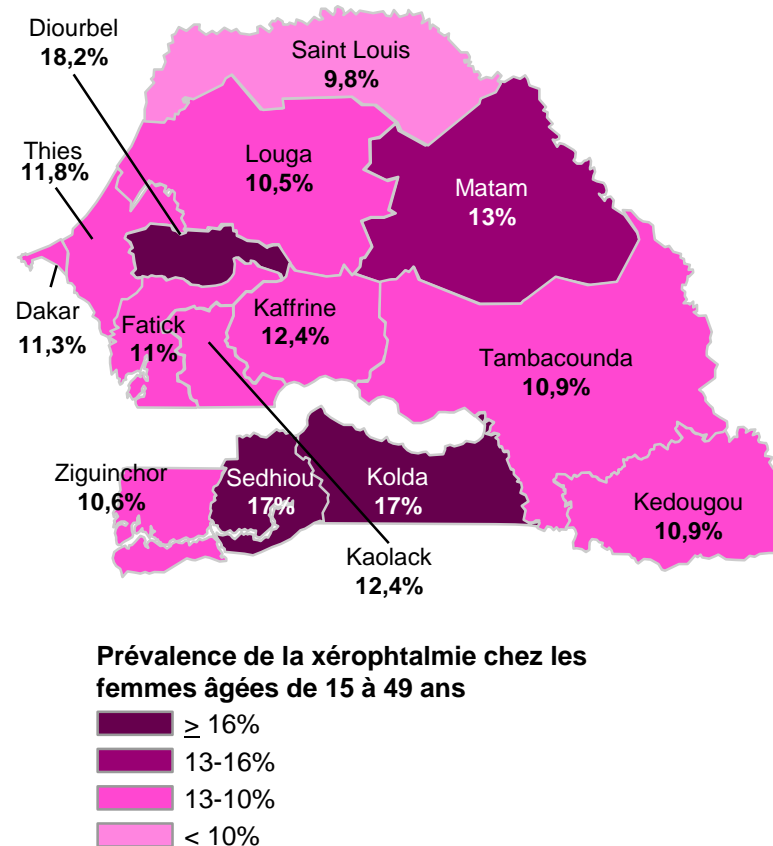


Contrôler la teneur en vitamine A de l'huile dans les sites de production : Est-ce que la couverture des interventions est adéquate?

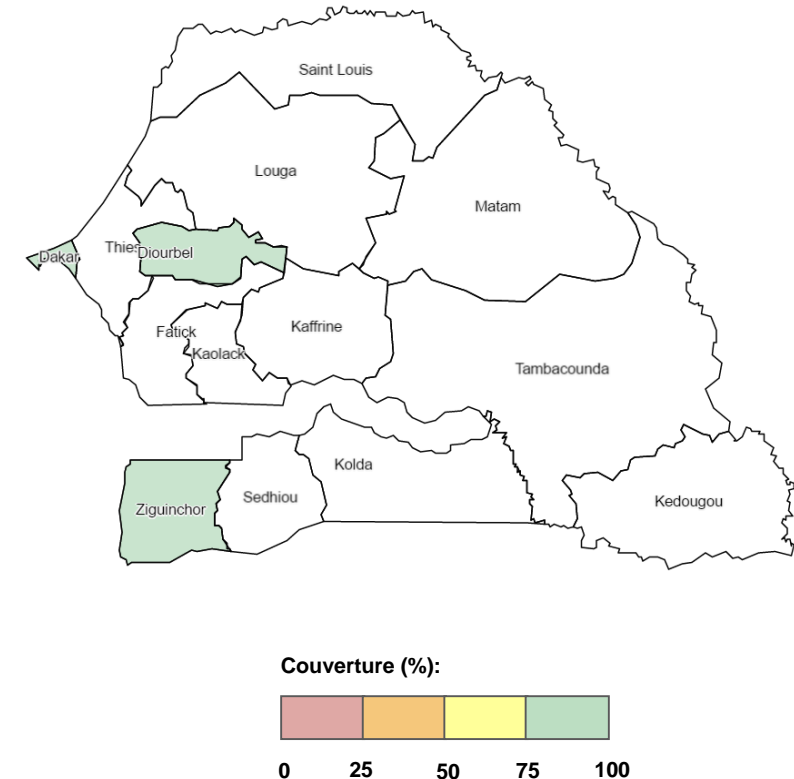
Messages clés:

- La **prévalence de la xérophtalmie** est plus élevée dans les régions de **Diourbel (18%)**, **Sedhiou et Kolda (17%)**.
- L'activité «**contrôler la teneur en vitamine A de l'huile dans les sites de production**» atteint de fortes couvertures des bénéficiaires dans toutes les régions du Sénégal.
- La proportion de **sites de production d'huile contrôlés** atteints est partout égale à 100%.
- Le mécanisme de mise en œuvre utilisé pour atteindre les bénéficiaires est : **contrôle de routine**.

Prevalence de la xérophtalmie^{1,2}



% de sites de production d'huile couverts



¹ La xérophtalmie c'est un symptôme de la carence en Vitamine A ; elle permet de mesurer la prévalence de cette carence. C'est une déficience de la vue qui indique un manque de vitamine A dans l'organisme.

² En 2005 le Sénégal compté 11 régions. Avec le nouveau découpage administratif qui date de 2008, trois régions ont été éclatées en deux pour en former de nouvelles entités géographiques ; il s'agit de Kaolack-Kaffrine, Kolda- Sedhiou et Tambacounda-Kedougou. Etant donnée que ces entités formées une seule bloque en 2005, les mêmes taux sont utilisés pour réaliser la carte de la prévalence de la xérophtalmie.

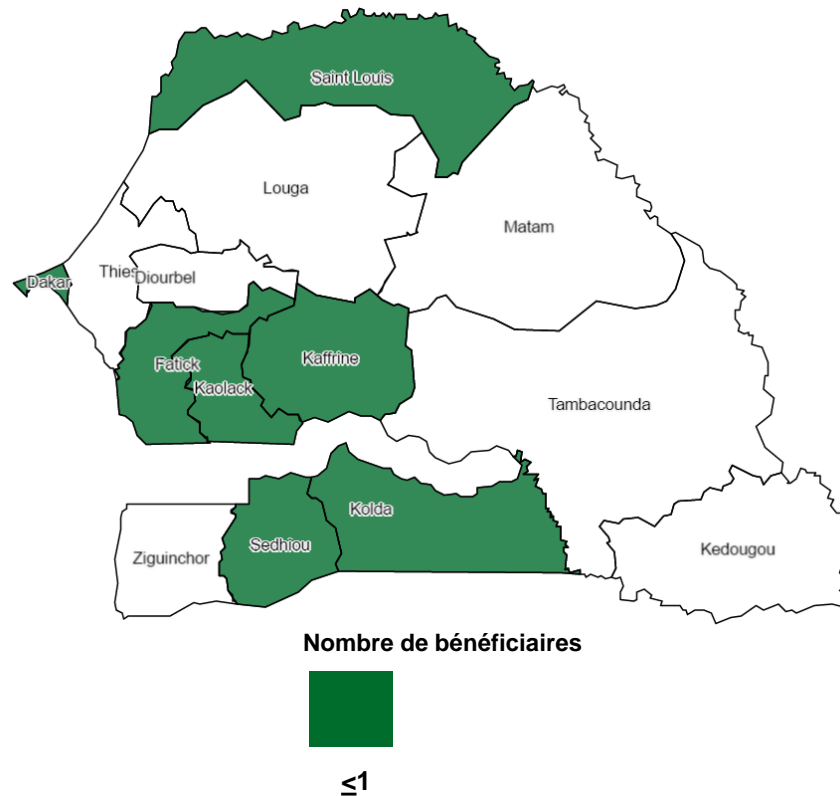
Contrôler la teneur en iode du sel dans les sites de production
(Icheck iodine et testeurs rapides)

Contrôler la teneur iode du sel dans les sites de production

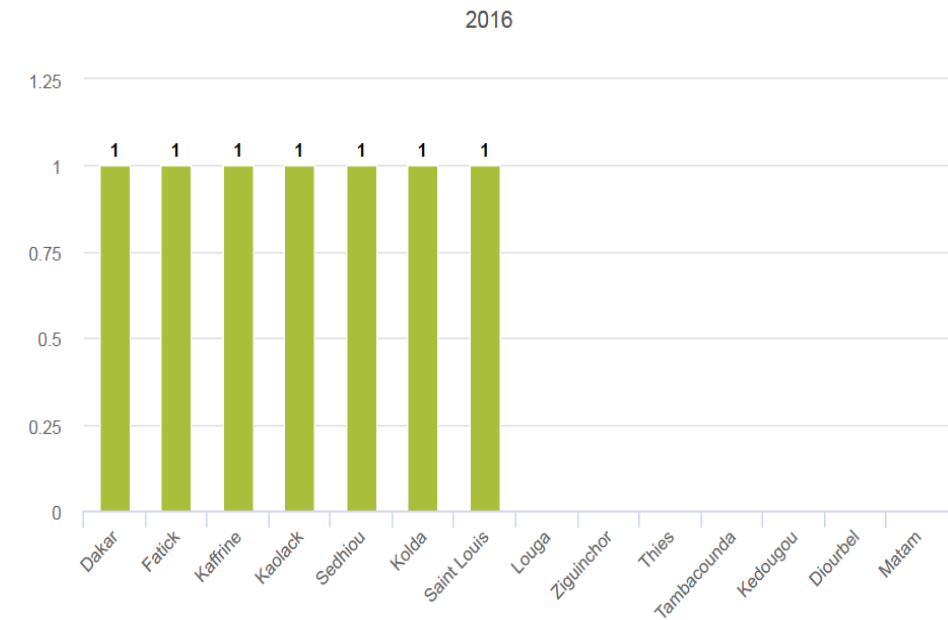
Messages clés:

- Le ministère responsable de cette activité est le **MCSICPLPME**.
- La **CLM** est l'unique catalyseur et les bailleurs sont **BM, Coopération espagnole, NI, PAM** et **UNICEF**.
- L'activité est déroulée dans **7 régions du Sénégal**.
- L'ensemble des **sites de production de sel ont été contrôlés**.

Répartition des sites de production de sel contrôlés à l'échelle nationale



Nombre des sites de production de sel contrôlés par région



Contrôler la teneur en iode du sel dans les sites de production : Est-ce que la couverture des interventions est adéquate?

Messages clés:

- La **prévalence de la carence en iode** est élevée à l'échelle nationale (28%).
- L'activité «**contrôler la teneur en iode du sel dans les sites de production**» atteint de fortes couvertures des bénéficiaires dans toutes les régions du Sénégal.
- La proportion **de sites de production de sel** atteintes est de **100%**.
- Le mécanisme de mise en œuvre utilisé pour atteindre les bénéficiaires est : **contrôle de routine**.

Prévalence de la carence en iode



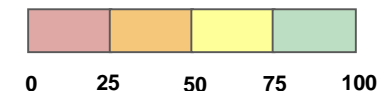
Une population est aussi considérée comme ayant un bon statut en iode s'il y a moins de 20% des gens qui ont une médiane d'iodurie < 50 µg/l.

Source : Enquête sur les troubles dus aux carences en iode (TDCI 2016).

% de sites de production de sel couverts



Couverture (%):



Contrôler la farine dans les sites de production

Contrôler la farine dans les sites de production

Messages clés:

- Le ministère responsable de cette activité est le **MCSICPPLPME**.
- La **CLM** est l'unique catalyseur et les bailleurs sont **BM, Coopération espagnole, NI, PAM** et **UNICEF**.
- L'activité est déroulée uniquement à **Dakar**, car toutes les **minoteries** y sont implantées.

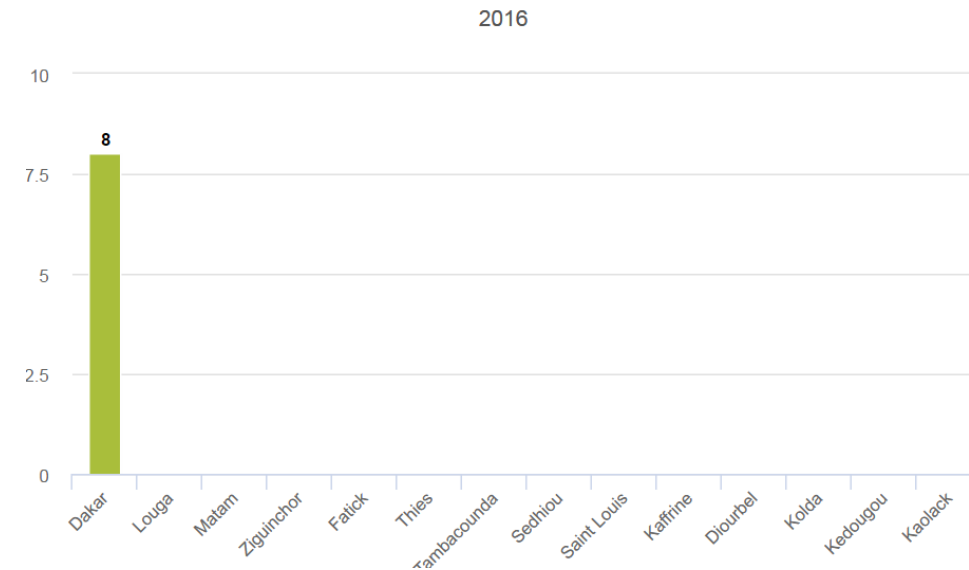
Répartition des sites de production de farine contrôlés à l'échelle nationale



Nombre de bénéficiaires



Nombre des site de production de farine contrôlés par région

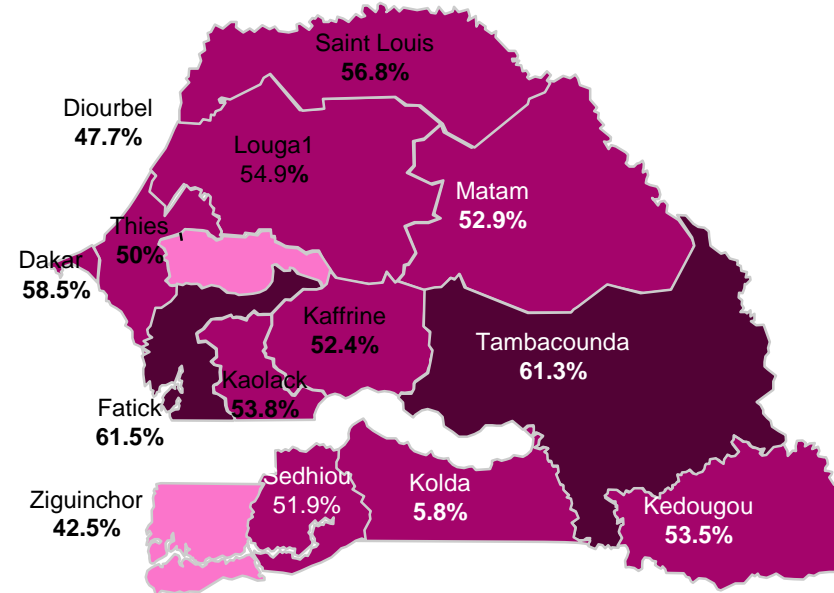


Contrôler la farine dans les sites de production : Est-ce que la couverture des interventions est adéquate?

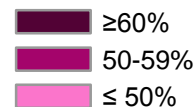
Messages clés:

- La proportion de **femmes d'âge comprise entre 15 et 49 ans** est élevée dans presque toutes les régions du Sénégal.
- L'activité «**contrôler la farine dans les sites de production**» est déroulée uniquement à Dakar et/ou la couverture est très élevée.
- La proportion de **sites de production de farine** atteintes est de 100%.
- Le mécanisme de mise en œuvre utilisé pour atteindre les bénéficiaires est : **contrôle de routine**.

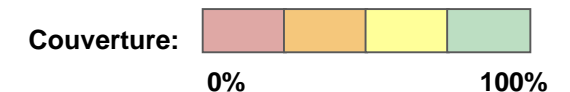
Femmes de 15-49 ans souffrant d'anémie (EDS 2011)



Pourcentages d'enfants 3-5 ans ayant fréquenté un établissement d'apprentissage :



% de sites de production de farine couverts



EDUCATION NATIONALE

Alphabétiser les femmes pour la lutte contre la malnutrition

Alphabétiser les femmes pour la lutte contre la malnutrition

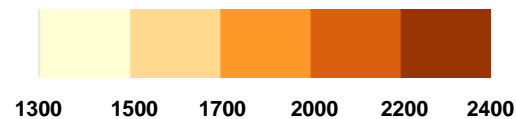
Messages clés:

- Le **MEN** est le responsable de cette activité.
- Le **MEN** est l'unique catalyseurs et **l'Etat du Sénégal** le bailleur.
- L'activité est **déroulée dans toutes les régions** du Sénégal.
- Les régions de **Saint Louis** et **Matam** ont le plus grand nombre de bénéficiaires.

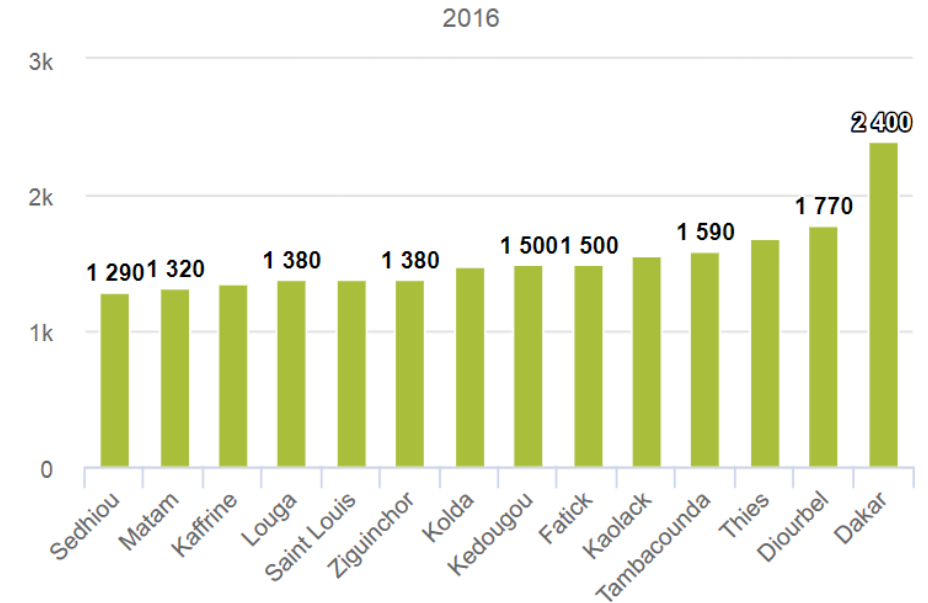
Répartition des femmes analphabètes formées sur la lutte contre la malnutrition à l'échelle nationale



Nombre de bénéficiaires

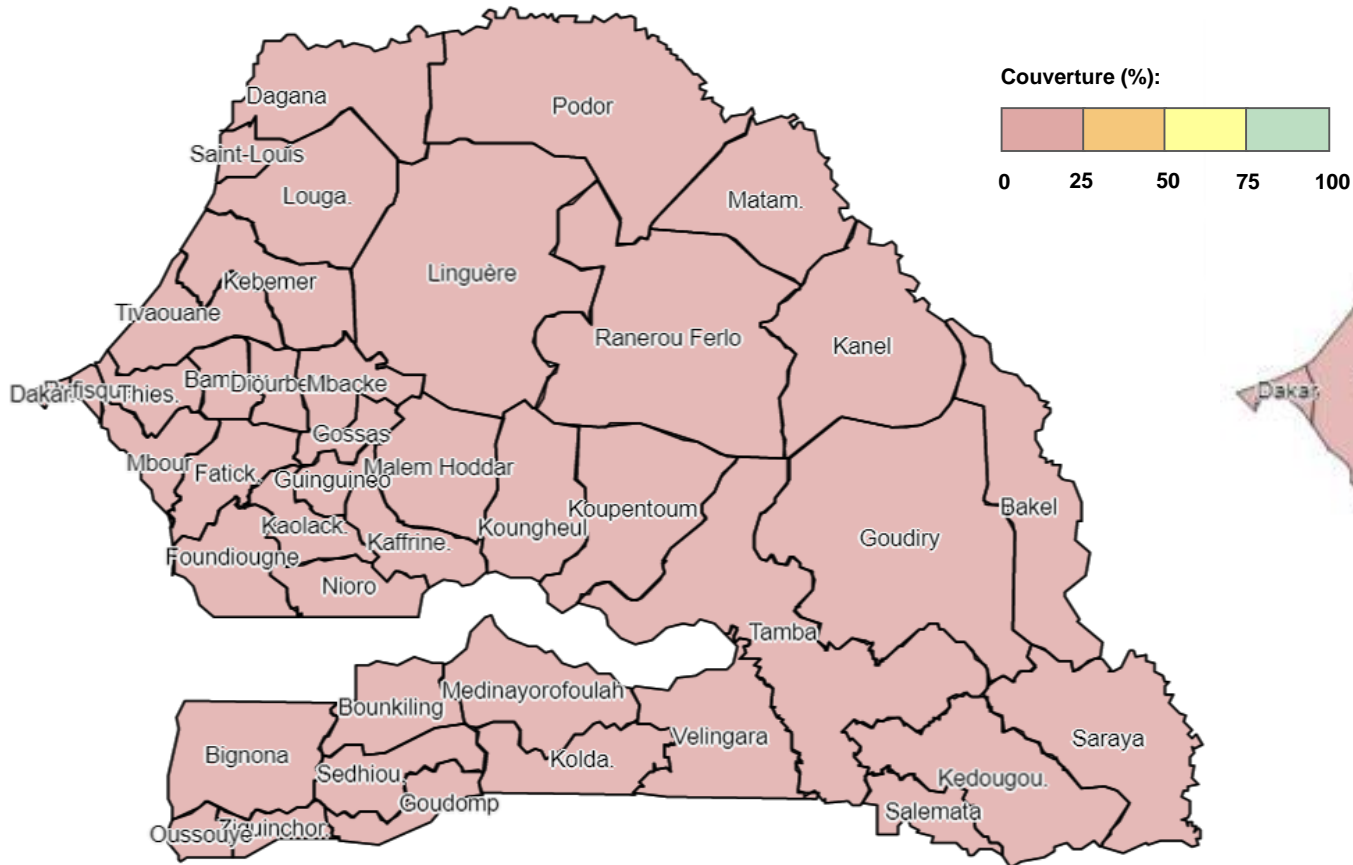


Nombre de femmes analphabètes formées sur la lutte contre la malnutrition par région



Alphabétiser les femmes pour la lutte contre la malnutrition : Quelle est la couverture des interventions à l'échelle départementale et régionale ?

% de femmes analphabètes couvertes à l'échelle des départements



% de femmes analphabètes couvertes à l'échelle des régions

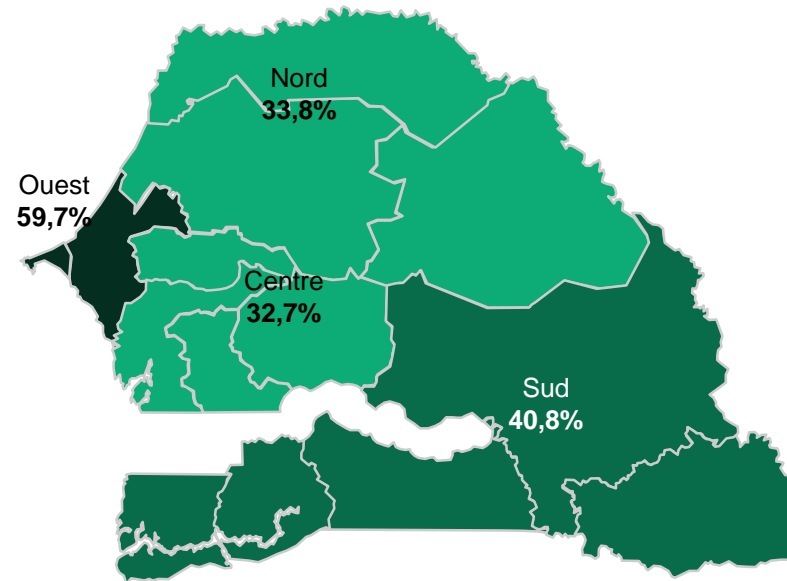


Alphabétiser les femmes pour la lutte contre la malnutrition : Est-ce que la couverture des interventions est adéquate?

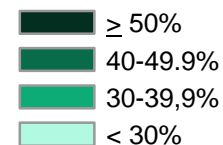
Messages clés:

- La proportion de **femme alphabétisées** est faibles dans les **régions du nord** (34%) et **du centre** (33%).
- L'activité «**alphabétiser les femmes pour la lutte contre la malnutrition**» atteint de faibles couvertures sur toutes les régions. Cependant, les régions de **Dakar** et **Diourbel** atteignent le plus grand nombre de bénéficiaires ; leurs **couvertures restent faible** en raison d'un plus grand nombre de femmes analphabètes enregistrées dans ces régions.
- La couverture des bénéficiaires est partout <1%, sauf à **Kédougou** où elle est >1%.
- Le mécanisme de mise en œuvre utilisé pour atteindre les bénéficiaires est : **séances de formation**.

Femmes alphabétisées (EDS 2016)



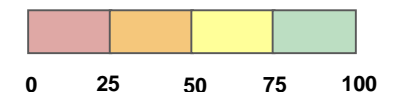
Pourcentage de femmes de 15-49 ans alphabétisées



% de femmes analphabètes couvertes



Couverture (%):



Séances d'animation sur les interventions en nutrition dans les classes Alpha

Séances d'animation sur les interventions en nutrition dans les classes Alpha

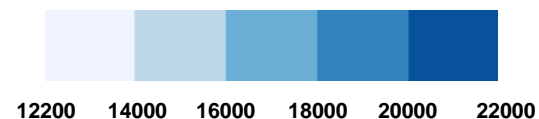
Messages clés:

- Le **MEN** est le responsable de cette activité.
- Le **MEN** est l'unique catalyseurs et **l'Etat du Sénégal** le bailleur.
- L'activité est déroulée dans **toutes les régions** du Sénégal.
- La région de **Dakar** a le plus grand nombre de bénéficiaires.

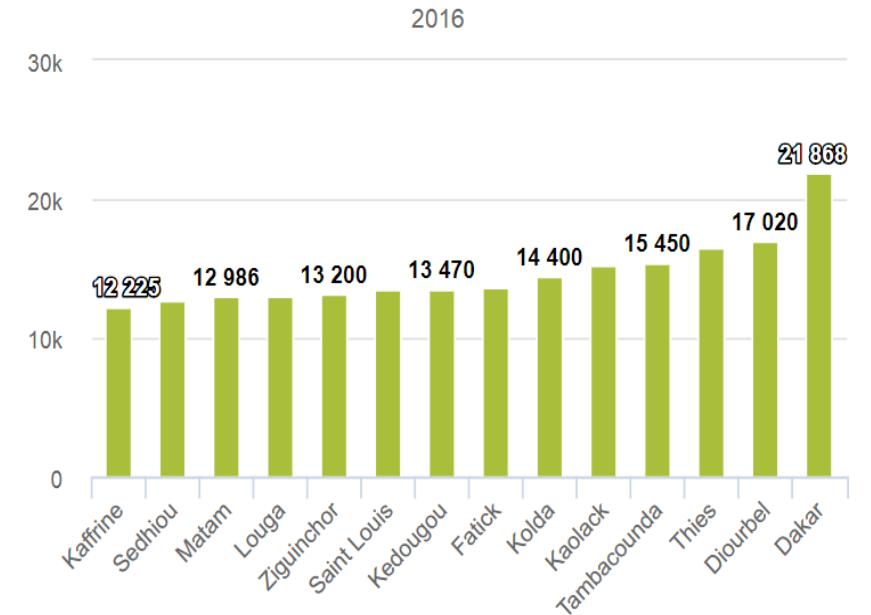
Répartition des auditeurs/auditrices des classes alpha bénéficiant de séances d'animation sur la nutrition à l'échelle nationale



Nombre de bénéficiaires

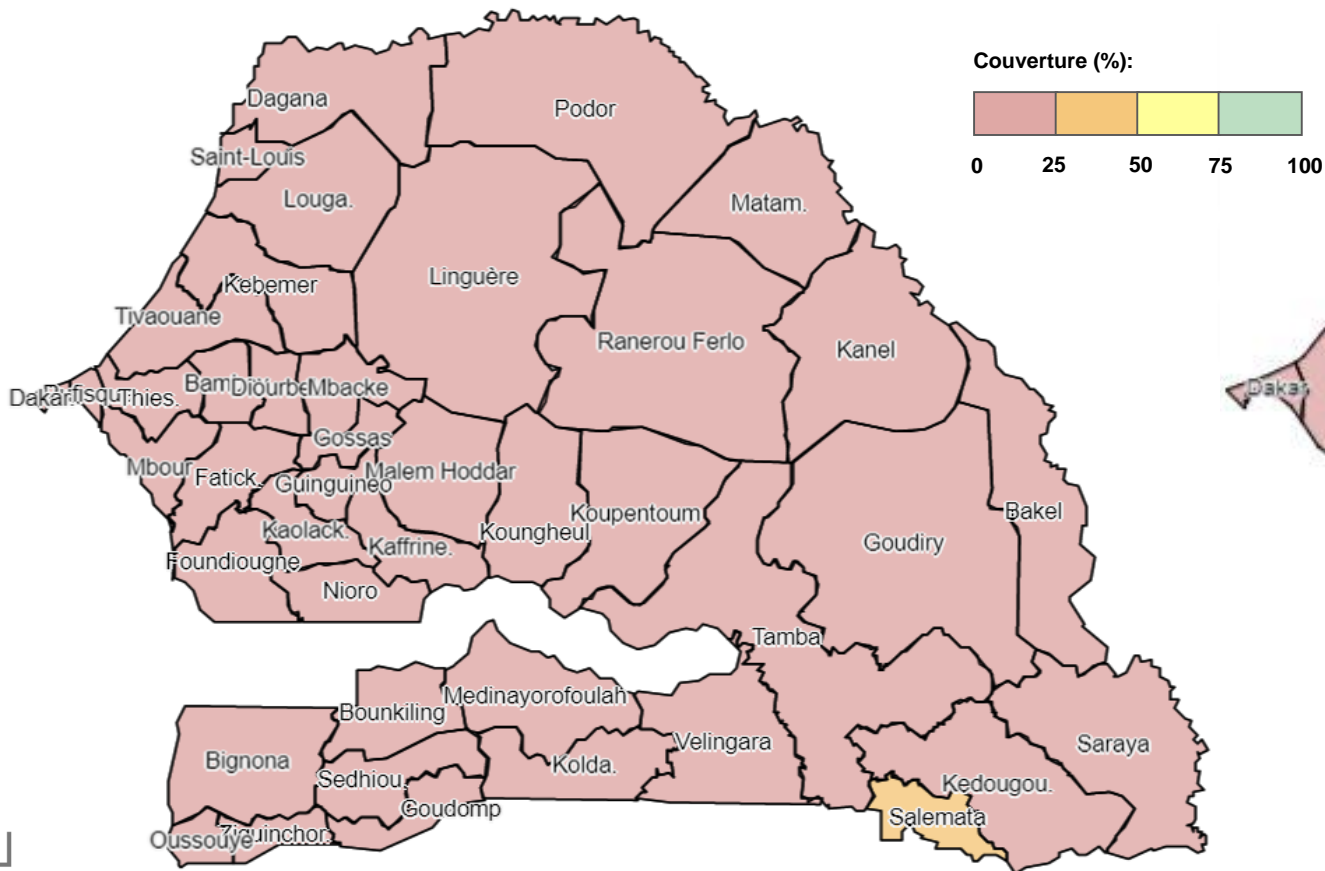


Nombre d'auditeurs et d'auditrices des classes alpha bénéficiant de séances d'animation sur la nutrition par région



Séances d'animation sur les interventions en nutrition dans les classes Alpha : Couverture des interventions à l'échelle départementale et régionale

% d'auditeurs et d'auditrices couverts à l'échelle des départements



% d'auditeurs et d'auditrices couverts à l'échelle des régions

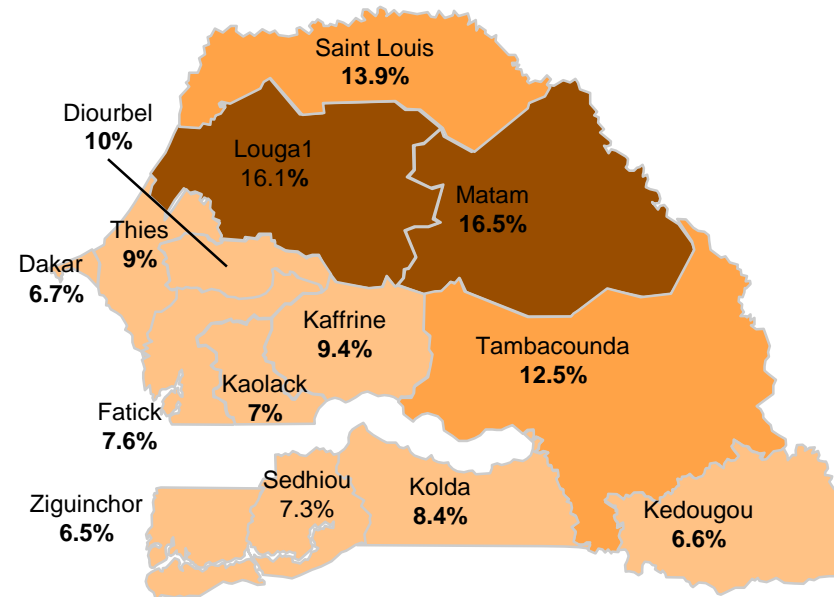


Séances d'animation sur les interventions en nutrition dans les classes Alpha : La couverture des interventions est-elle adéquate?

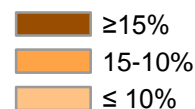
Messages clés:

- La prévalence de la malnutrition aiguë globale est plus élevée dans les régions de Louga et Matam.
- L'activité «séances d'animation sur les interventions en nutrition dans les classes alpha» atteint le plus de bénéficiaires dans la région de Dakar et dans une moindre mesure, Thiès et Diourbel ; mais leurs couvertures restent faibles en raison du plus grand nombre de populations analphabètes dans ces régions.
- La proportion de populations analphabètes atteint une couverture de <10% dans toutes les régions.
- Le mécanisme de mise en œuvre utilisé pour atteindre les bénéficiaires est **séances de formation**.

Prévalence de la malnutrition aiguë globale chez les enfants de 6-59 mois (SMART 2015)



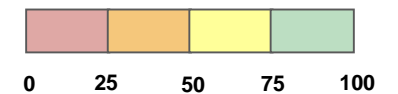
Prévalence de la malnutrition aiguë globale parmi les enfants de 5-6 mois :



% d'auditeurs et d'auditrices couverts



Couverture (%):



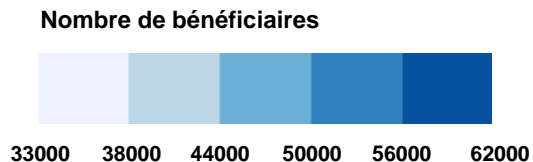
Supplémenter les adolescentes en fer et acide folique

Supplémenter les apprenantes et adolescentes en fer et acide folique

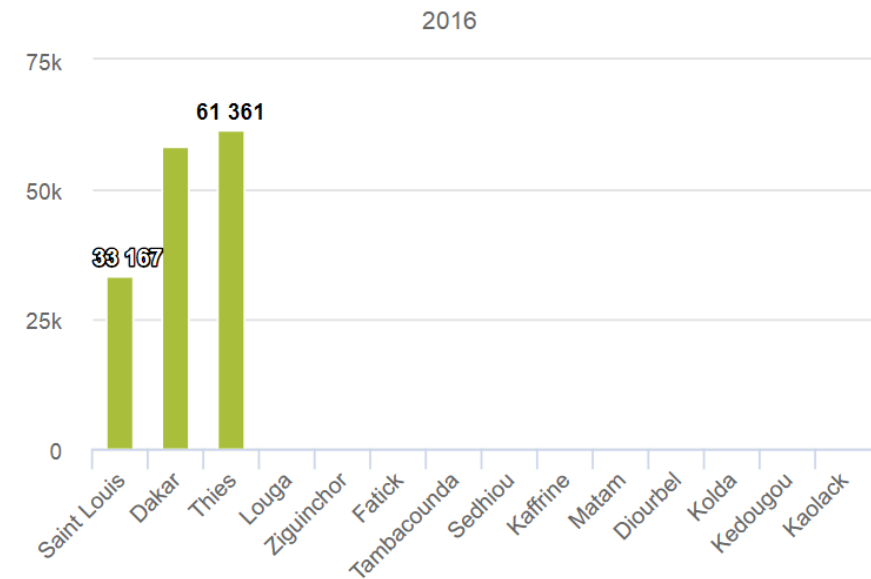
Messages clés:

- Le **MEN** est le responsable de cette activité.
- Le **MEN** est l'unique catalyseur et **NI** le bailleur.
- L'activité est déroulée dans trois régions du Sénégal : **Dakar**, **Thiès** et **Saint Louis**.
- La région de **Thiès** a le plus grand nombre de bénéficiaires.

Répartition des adolescentes supplémentées en fer et acide folique à l'échelle nationale

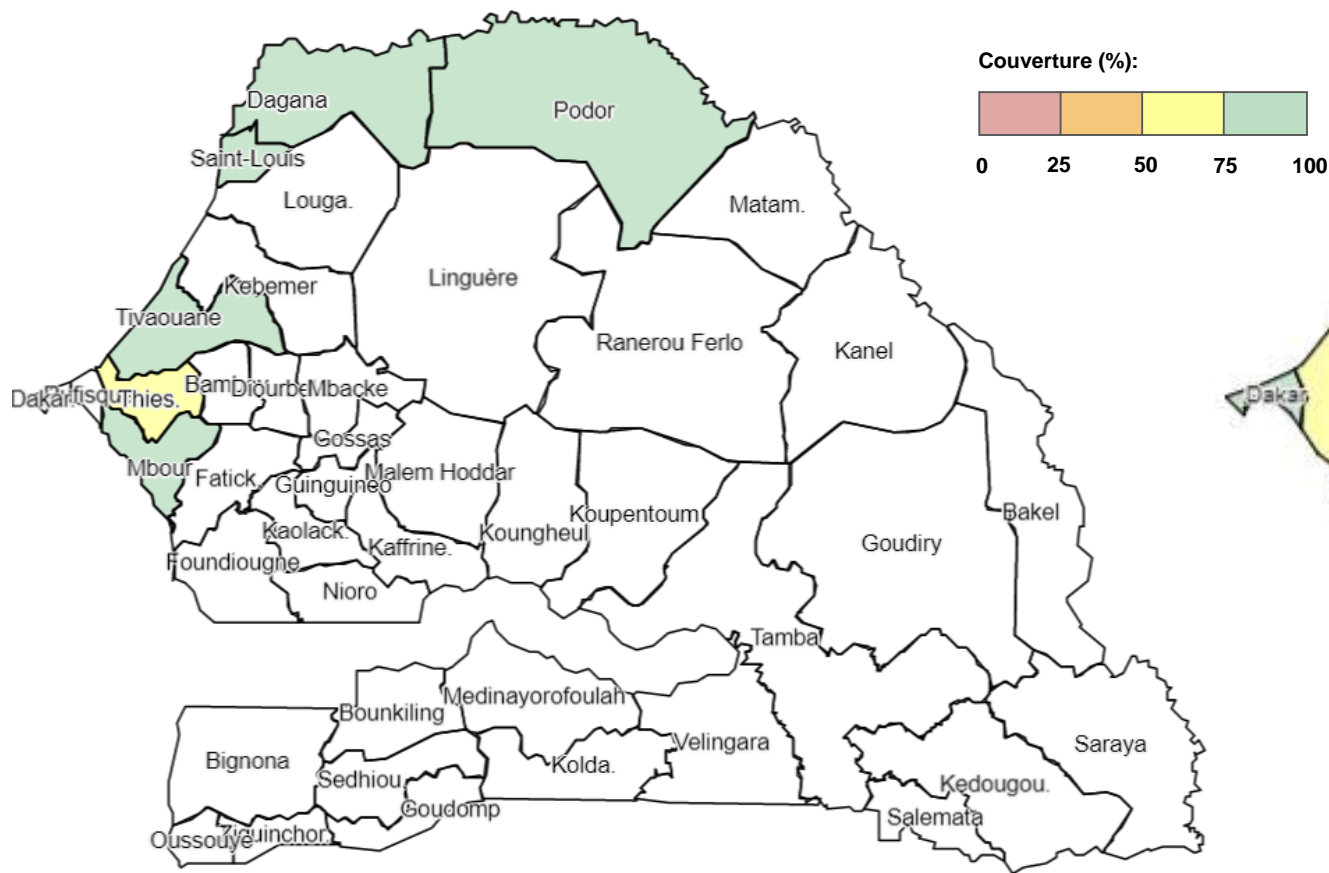


Nombre d'adolescentes supplémentées en fer et acide folique par région



Supplémenter les adolescentes en fer et acide folique : Couverture des interventions à l'échelle départementale et régionale

% d'apprenantes et adolescentes couvertes à l'échelle des départements



% d'apprenantes et adolescentes couvertes à l'échelle des régions

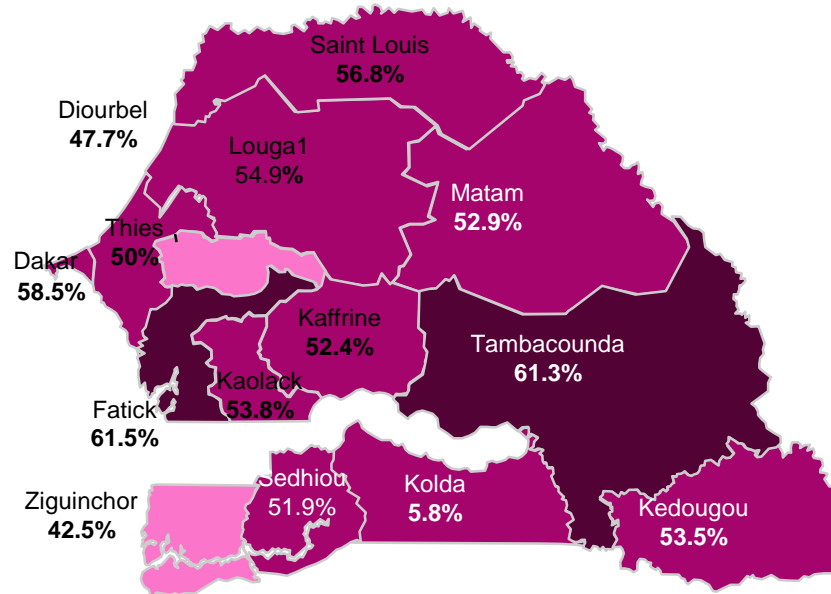


Supplémenter les adolescentes en fer et acide folique : Est-ce que la couverture des interventions est adéquate?

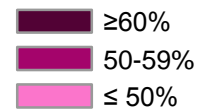
Messages clés:

- La proportion de **femmes d'âge comprise entre 15 et 49 ans** est élevée dans presque toutes les régions du Sénégal.
- L'activité «**supplémenter les adolescentes en fer et acide folique**» est déroulée dans trois régions, avec des couvertures élevées.
- La proportion d'**adolescentes** atteinte est plus élevée dans les régions **Saint Louis** et **Dakar**.
- Le mécanisme de mise en œuvre utilisé pour atteindre les bénéficiaires est : **milieu scolaire**

Femmes de 15-49 ans souffrant d'anémie (EDS 2011)



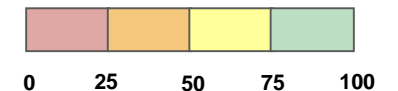
Pourcentages d'enfants 3-5 ans ayant fréquenté un établissement d'apprentissage :



% d'apprenantes et adolescentes couvertes



Couverture (%):



Etendre les cantines scolaires dans les établissements scolaires et autres espaces d'enseignement et de formation

Etendre les cantines scolaires dans les établissements scolaires et autres espaces d'enseignement et de formation

Messages clés:

- Le **MEN** est le responsable de cette activité.
- Le **MEN** et **MEDD** sont les catalyseurs et bailleurs sont, **Counterpart International**, **PAM**, **Etat du Sénégal**.
- L'activité est déroulée dans toutes les régions du Sénégal.
- La région de **Saint Louis** et **Matam** ont le plus grand nombre de bénéficiaires.

Répartition des écoles primaires ayant une cantine scolaire à l'échelle nationale

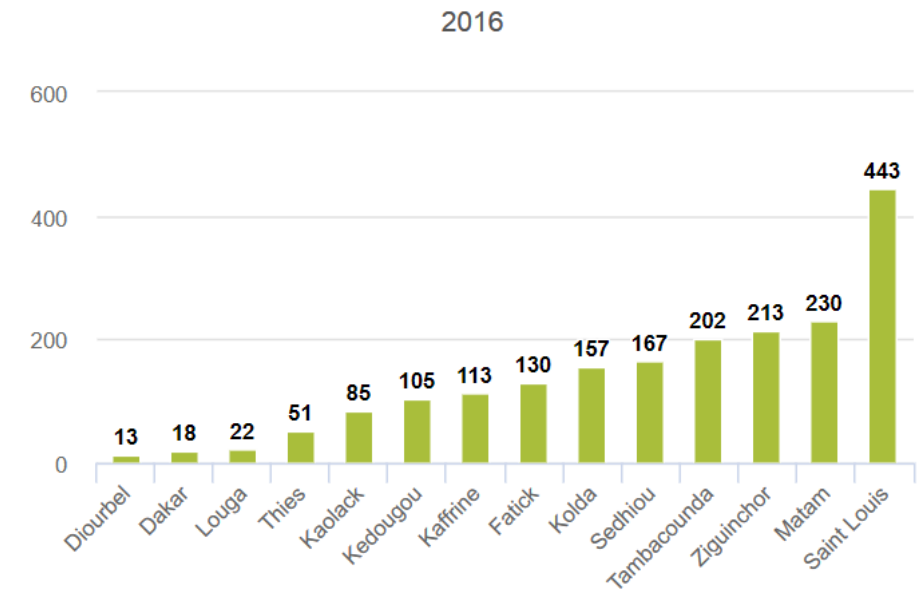


Nombre de bénéficiaires



0 100 200 300 400 500

Nombre d'écoles primaires ayant une cantine scolaire par région

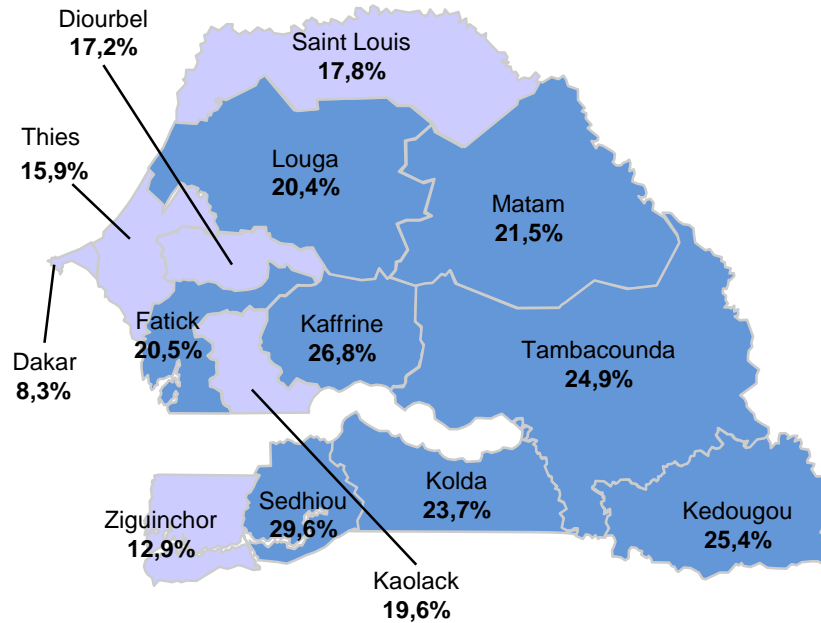


Etendre les cantines scolaires dans les établissements scolaires et autres espaces d'enseignement et de formation

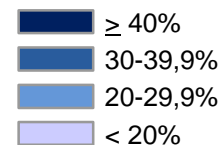
Messages clés:

- La **prévalence du retard de croissance** est plus élevée à l'intérieur du pays, particulièrement à **Sedhiou (30%)**.
- L'activité «**étendre les cantines scolaires dans les établissements scolaires et autres espaces d'enseignement et de formation**» atteint de fortes couvertures des bénéficiaires dans les régions du sud et du nord est du Sénégal.
- La proportion **d'établissements scolaires bénéficiant de cantines** atteint de fort taux dans les régions du **Saint Louis et Matam**.
- Le mécanisme de mise en œuvre utilisé pour atteindre les bénéficiaires est : **cantines scolaires**.

% de retard de croissance (SMART 2015)



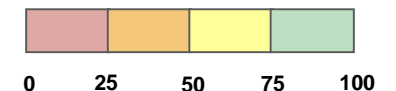
Prévalence du retard de croissance parmi les enfants <5 ans¹



% d'écoles d'établissements scolaires couvertes



Couverture (%):



ELEVAGE

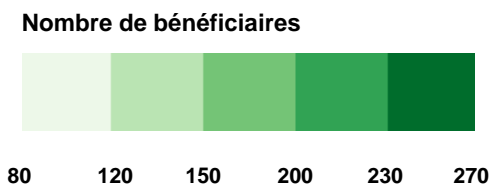
Achat et octroi de brevets

Achat et octroi de brebis

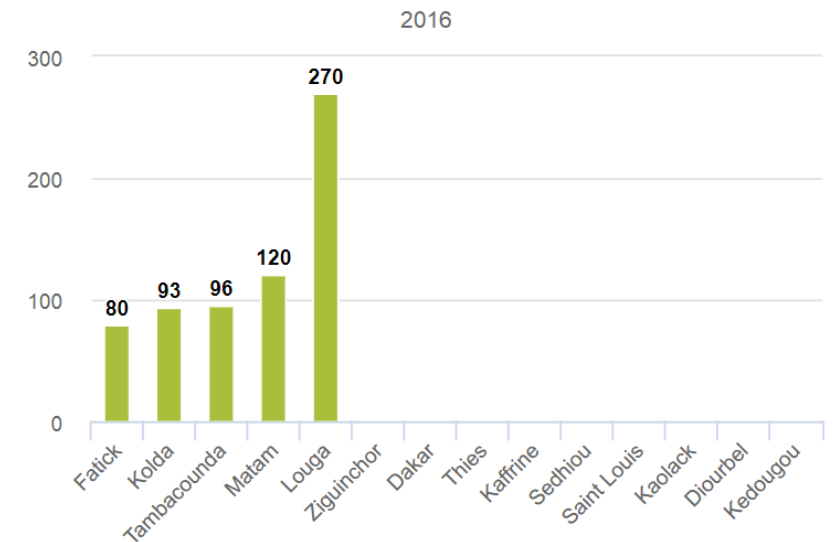
Messages clés:

- Le **MEPA** est le responsable de cette activité.
- Les catalyseurs sont **PAFA_E** et **P2RS** et les bailleurs, **FIDA** et **BAD**.
- L'activité est déroulée dans cinq régions du Sénégal : **Fatick, Kolda, Tambacounda, Matam** et **Louga**.
- La région de **Louga** a le plus grand nombre de bénéficiaires.

Répartition des ménages vulnérables ayant reçu des brebis à l'échelle nationale

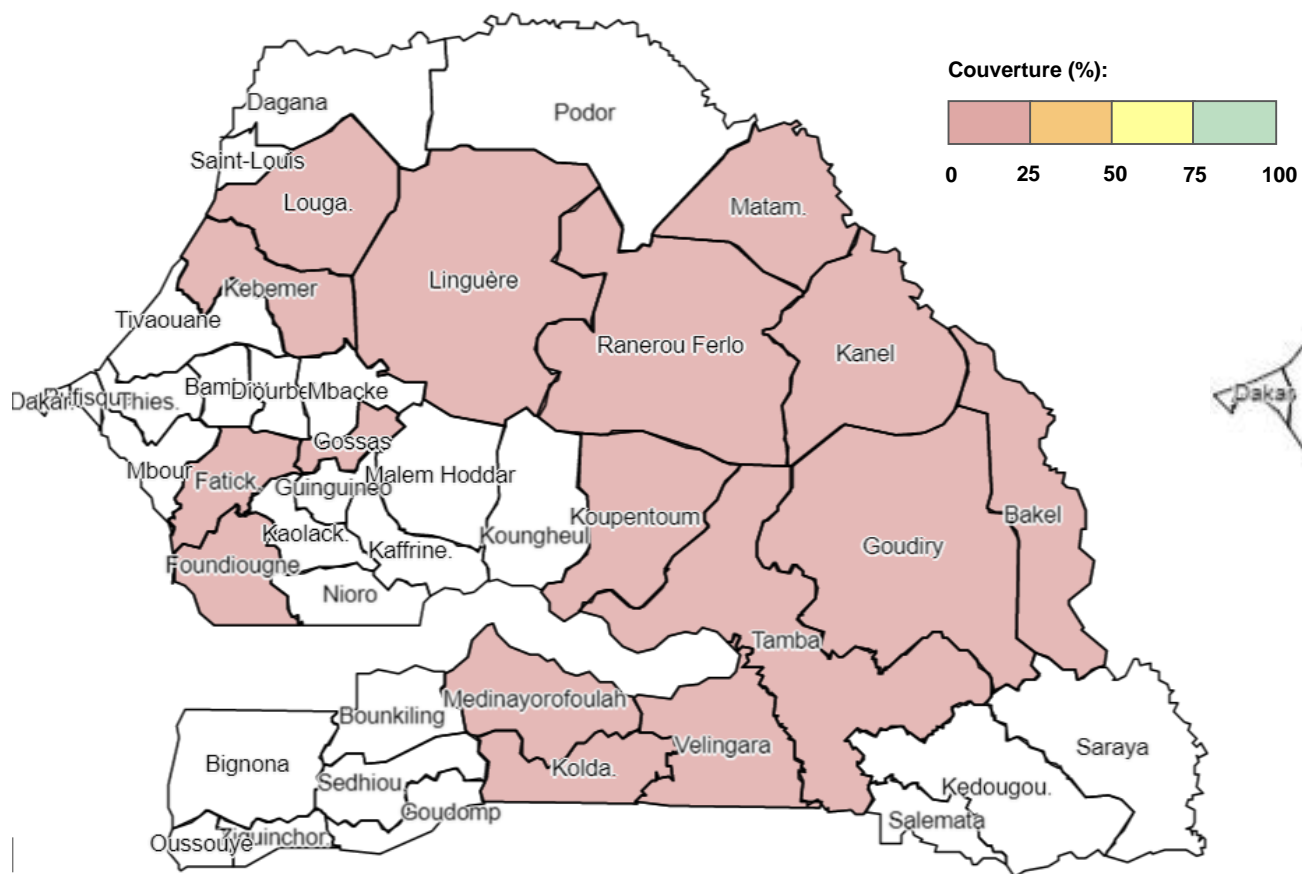


Nombre de ménages vulnérables ayant reçu des brebis par région



Achat et octroi de brebis : Couverture des interventions à l'échelle départementale et régionale

% de ménages vulnérables couverts à l'échelle des départements



% de ménages vulnérables couverts à l'échelle des régions

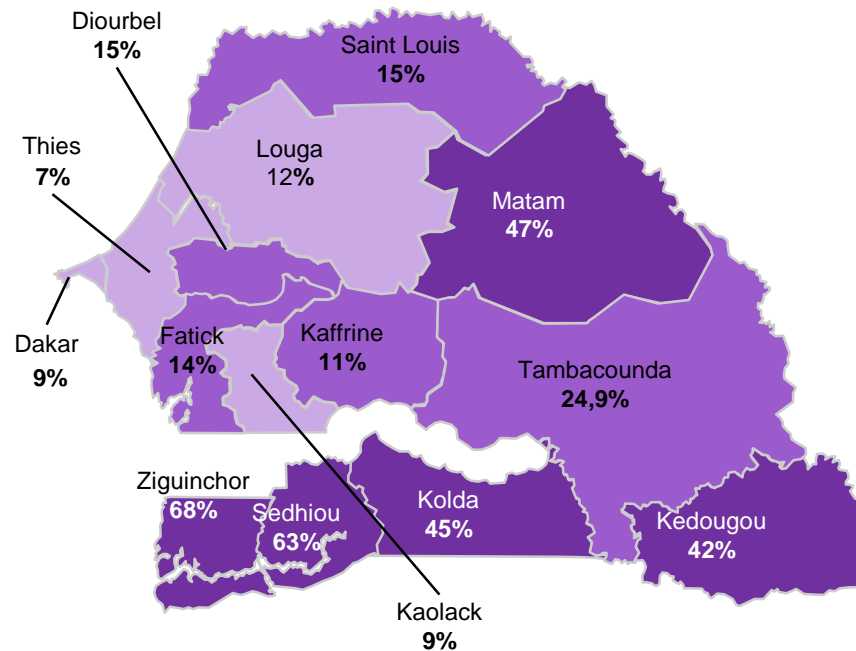


Achat et octroi de brebis : Est-ce que la couverture des interventions est adéquate?

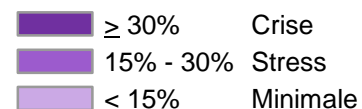
Messages clés:

- La proportion de **ménages ayant une consommation alimentaire pauvre et limité** est élevée au sud du pays, particulièrement à **Ziguinchor** et **Sedhiou**.
- L'activité «**achat et octroi de brebis**» atteint le plus grand nombre de bénéficiaires dans les régions de **Louga** et **Matam**, mais leurs couvertures sont faibles en raison du grand nombre de ménages vulnérables dans ces régions.
- La couverture des ménages vulnérables est partout **<1%** dans les régions touchées.
- Le mécanisme de mise en œuvre utilisé pour atteindre les bénéficiaires est : **expression des besoins**

Ménages ayant une consommation alimentaire pauvre et limite (AGVSAN 2014)



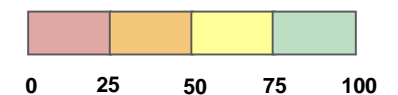
% de ménages avec une consommation alimentaire pauvre/limite (SCA 0 - 35)



% de ménages vulnérables couverts



Couverture (%):



Construction de poulaillers familiaux

Construction de poulaillers familiaux

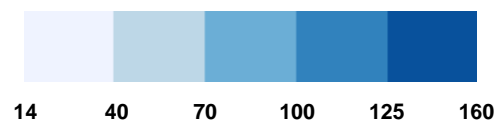
Messages clés:

- Le **MEPA** est le responsable de cette activité.
- Les catalyseurs sont **PAFA Extension, PASA Lou-Ma-Kaf** et les bailleurs sont, **FIDA** et **GASFP**.
- L'activité est déroulée dans **six régions** du Sénégal, localisées au **centrel**.
- La région de **Kaffrine** a le plus grand nombre de bénéficiaires.

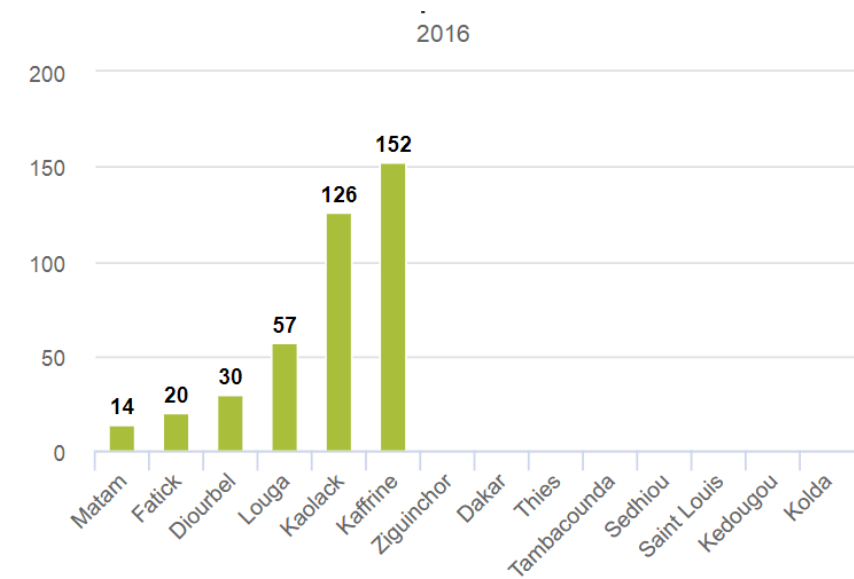
Répartition des ménages ruraux bénéficiant d'une construction de poulaillers familiaux à l'échelle nationale



Nombre de bénéficiaires

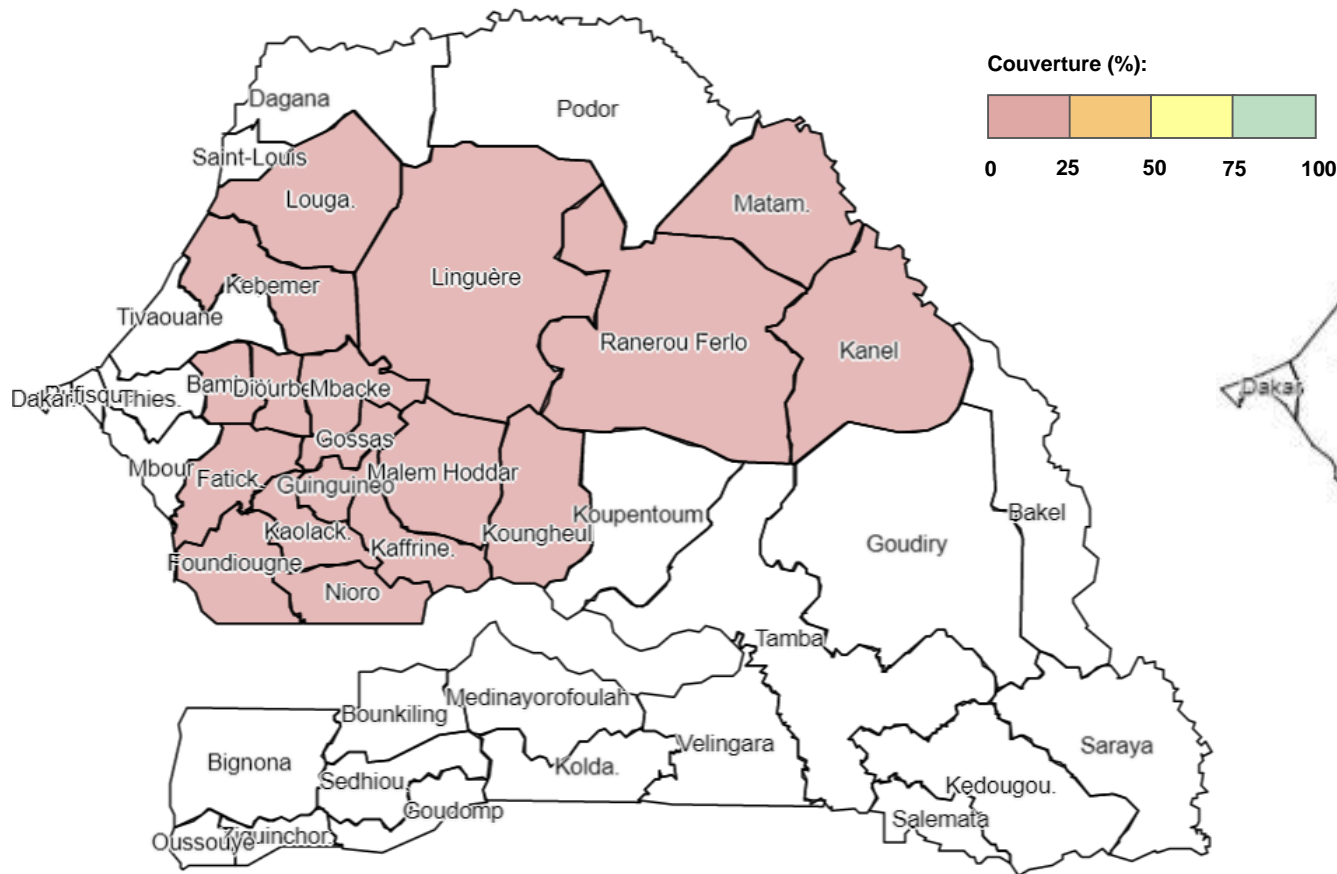


Nombre de ménages ruraux bénéficiant d'une construction de poulaillers familiaux par région



Construction de poulaillers familiaux : Couverture des interventions à l'échelle départementale et régionale

% ménages vulnérables couverts à l'échelle des départements



% ménages vulnérables couverts à l'échelle des régions

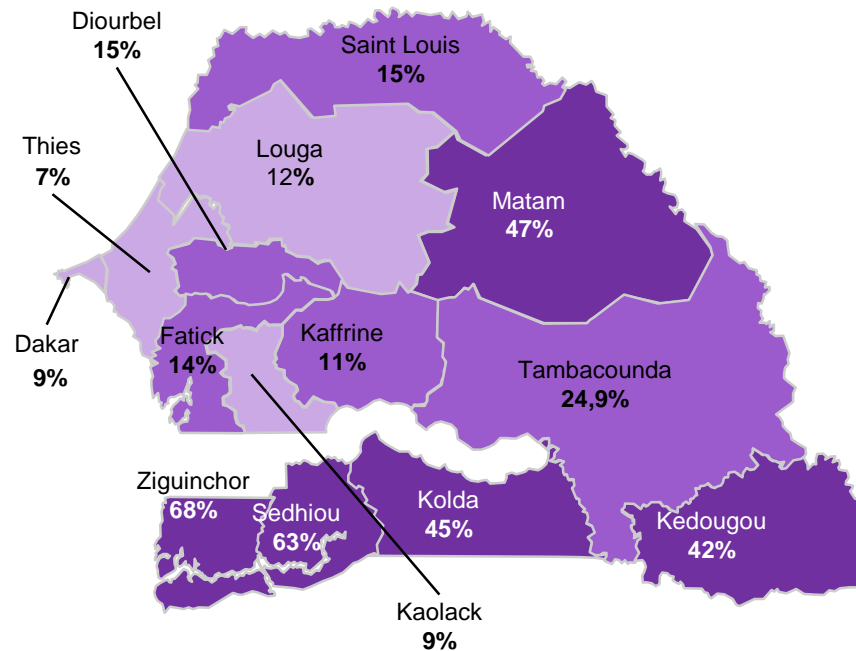


Construction de poulaillers familiaux : La couverture des interventions est-elle adéquate?

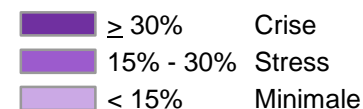
Messages clés:

- La proportion de ménages ayant une **consommation alimentaire pauvre et limité** est élevée dans les régions du sud, particulièrement à **Ziguinchor** et **Sedhiou**.
- L'activité «**construction de poulaillers familiaux**» atteint le plus grand nombre de bénéficiaires dans les régions de **Kaolack** et **Kaffrine**, mais leur couvertures est faibles en raison du grand nombre de ménages vulnérables enregistrés dans ces régions.
- La couverture des ménages vulnérables est partout <1% dans les régions touchées.
- Le mécanisme de mise en œuvre utilisé pour atteindre les bénéficiaires est : **expression des besoins et séances de formation**.

Ménages ayant une consommation alimentaire pauvre et limite (AGVSAN 2014)



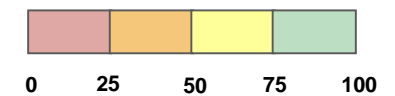
% de ménages avec une consommation alimentaire pauvre/limite (SCA 0 - 35)



% ménages vulnérables couverts



Couverture (%):



Formation sur la transformation du lait

Formation sur la transformation du lait

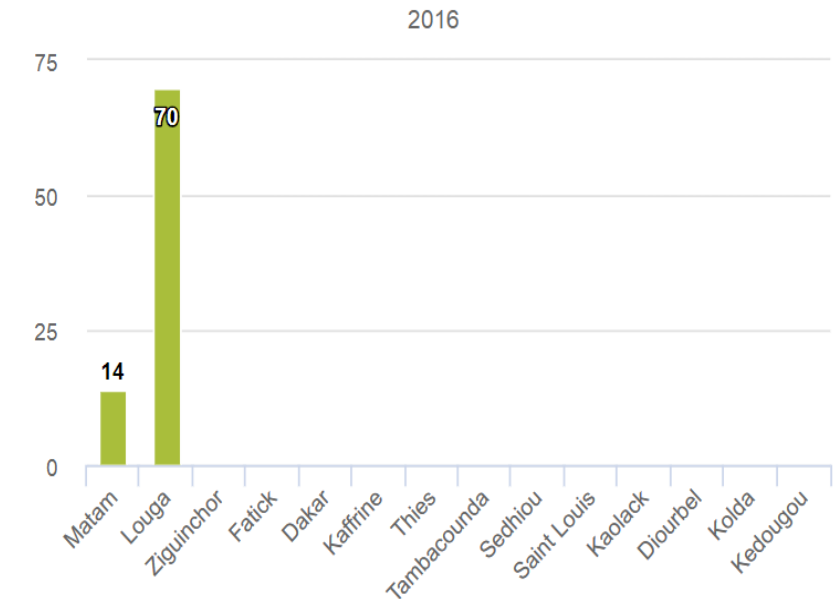
Messages clés:

- Le **MEPA** est le responsable de cette activité.
- Les catalyseurs sont **PAFA Extension, PASA Lou-Ma-Kaf** et les bailleurs sont, **FIDA** et **GASFP**.
- L'activité est déroulée dans **cinq régions** du Sénégal, localisées au **centre du Sénégal**.
- La région de **Kaffrine** a le plus grand nombre de bénéficiaires.

Répartition des femmes transformatrices formées sur la transformation du lait à l'échelle nationale



Nombre de femmes transformatrices formées sur la transformation du lait par région



FEMME, FAMILLE ET GENRE

Mise en place de lignes de crédit pour les femmes (Activités Génératrices de Revenus)

Mise en place de lignes de crédit pour les femmes (Activités Génératrices de Revenus)

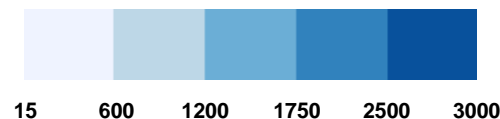
Messages clés:

- Le **MFFG** est le responsable de cette activité.
- Le **MFFG** est le catalyseur, et **l'Etat du Sénégal** le bailleur.
- L'activité est déroulée dans presque toutes les régions du Sénégal, excepté trois régions au sud et deux au centre.
- La région de **Matam** a le plus grand nombre de bénéficiaires.

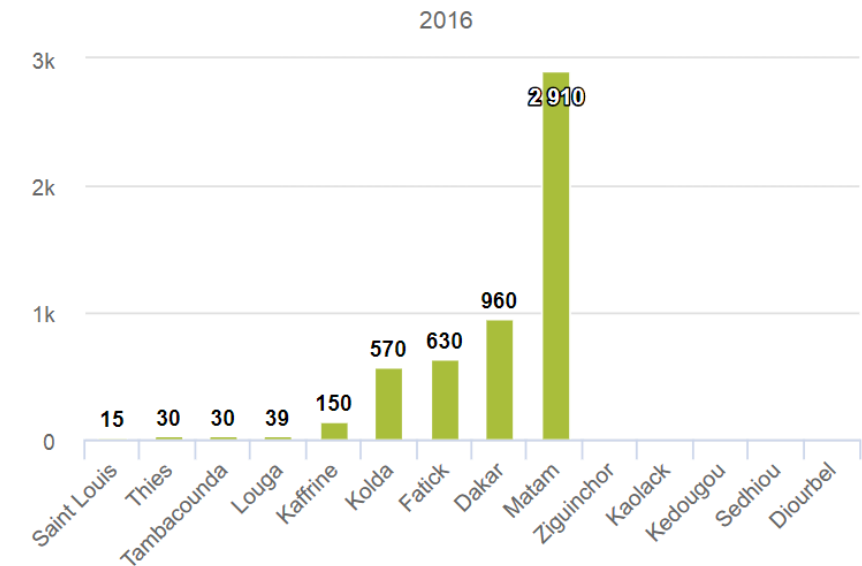
Répartition des femmes vivant dans des ménages vulnérables ayant accédé à une ligne de crédit à l'échelle nationale



Nombre de bénéficiaires

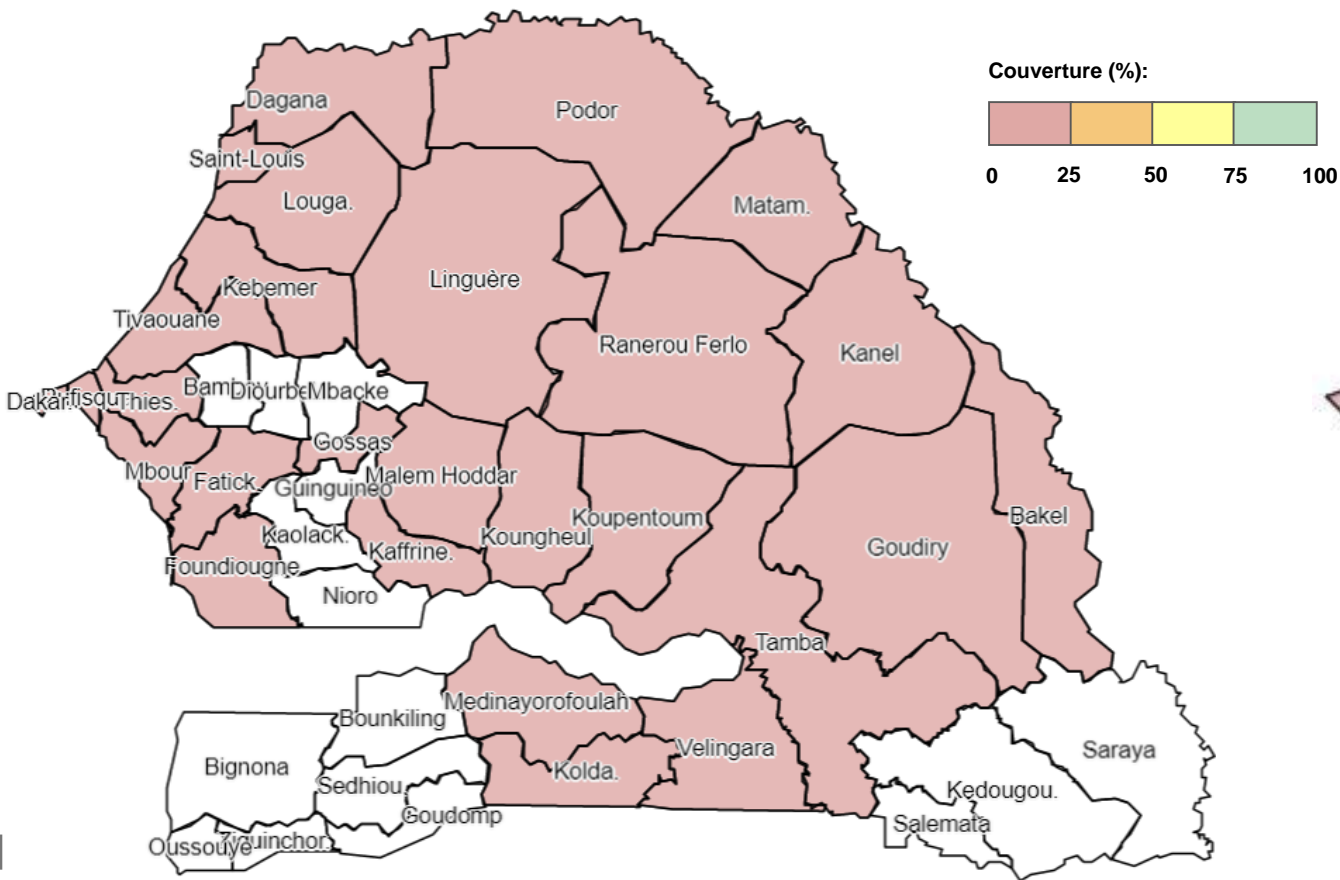


Nombre de femmes vivant dans des ménages vulnérables ayant accédé à une ligne de crédit par région



Mise en place de lignes de crédit pour les femmes (Activités Génératrices de Revenus) : Couverture des interventions à l'échelle départementale et régionale

% de femmes vivantes dans ménages vulnérables à l'échelle des départements



% de femmes vivantes dans ménages vulnérables à l'échelle des régions

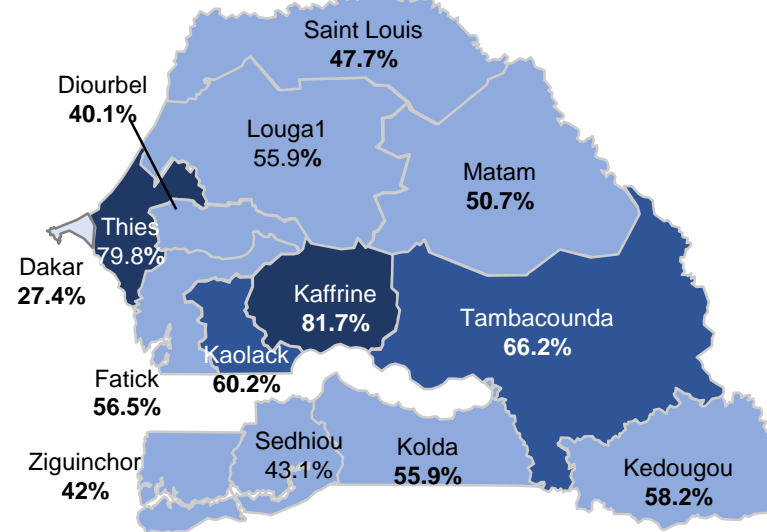


Mise en place de lignes de crédit pour les femmes (Activités Génératrices de Revenus) : La couverture des interventions est-elle adéquate ?

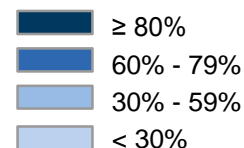
Messages clés:

- La proportion de **participation des femmes dans la prise de décision avec leur conjoint**, un indicateur représentatif de l'égalité homme-femme et l'autonomisation de la femme, est très **faible** au **sud** et au **nord** du Sénégal.
- L'activité « **mise en place de lignes de crédit pour les femmes** » atteint le plus grand nombre de bénéficiaires à **Matam**, et pourtant sa couverture est faible en raison du grand nombre de femmes vivant dans ménages vulnérables.
- La couverture des ménages vulnérables est partout **<1%** dans les régions touchées.
- Le mécanisme de mise en œuvre utilisé pour atteindre les bénéficiaires est : **commission de sélection avec critère**

Participation des femmes dans la prise de décision avec leur conjoint (EDS 2011)



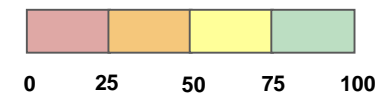
% femmes 15-49 ans qui participent a aucune décision concernant: leurs propres soins de santé, les achat importants, les visites aux proches.



% de femmes vivantes dans ménages vulnérables couvertes



Couverture (%):



AGRICULTURE

Extension du programme micro jardin

Extension du programme micro jardin

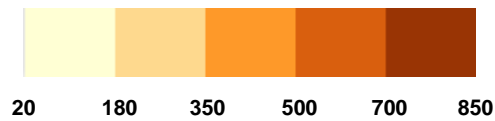
Messages clés:

- Le **MAER** est le responsable de cette activité.
- La **DHORT** est le catalyseur, et **l'Etat du Sénégal** le bailleur.
- L'activité est déroulée principalement dans les régions du nord et du centre ouest du Sénégal.
- La région de **Dakar** a le plus grand nombre de bénéficiaires.

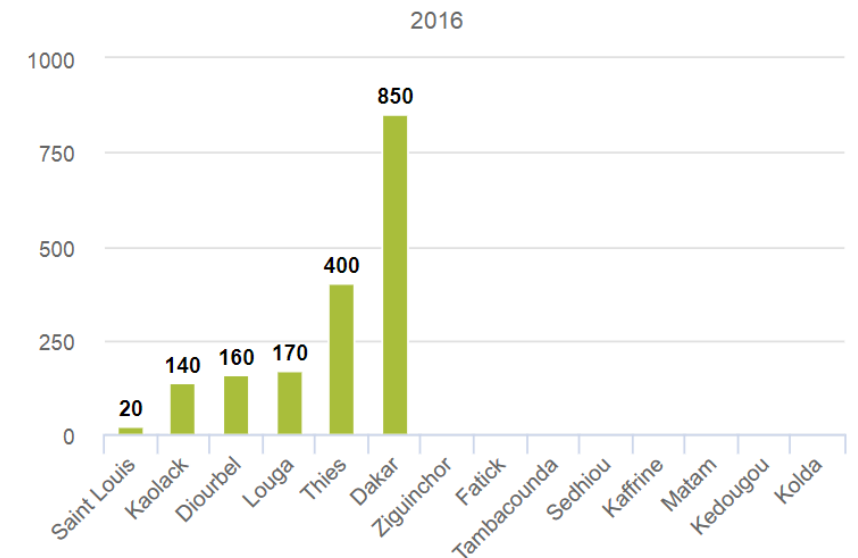
Répartition des ménages ruraux bénéficiant d'un appui lié à l'extension du programme micro jardin par région



Nombre de bénéficiaires

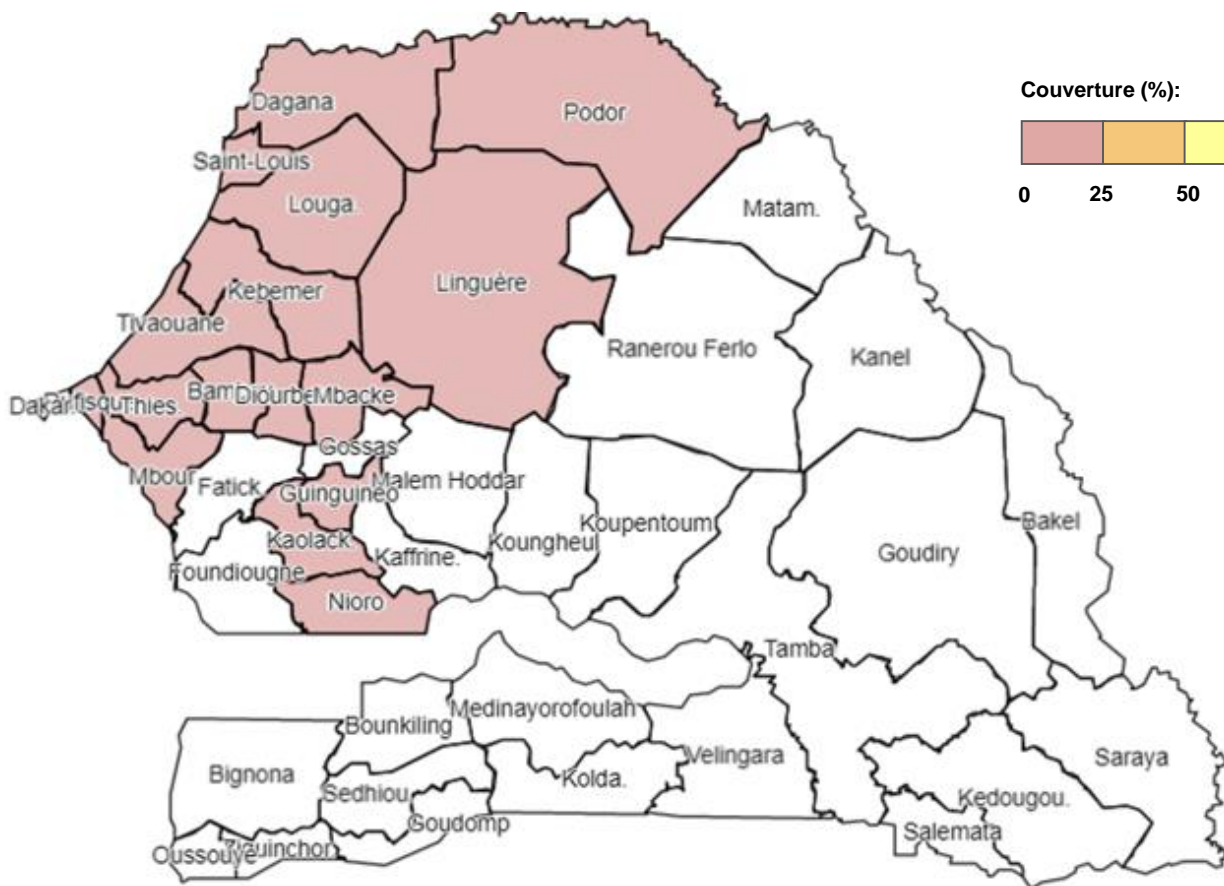


Nombre de ménages bénéficiant d'un appui lié à l'extension du programme micro jardin par région



Extension du programme micro jardin : Couverture des interventions à l'échelle départementale et régionale

% de ménages ruraux couverts à l'échelle des départements



% de ménages ruraux couverts à l'échelle des régions

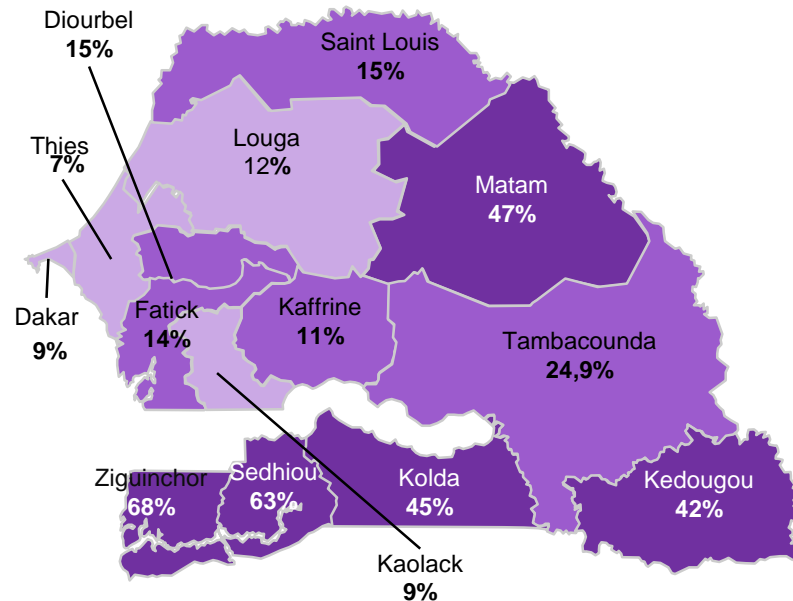


Extension du programme microjardin: La couverture des interventions est-elle adéquate?

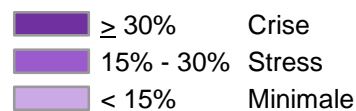
Messages clés:

- La proportion de **ménages ayant une consommation alimentaire pauvre et limité** est élevée au sud du Sénégal, principalement à **Ziguinchor** et **Sedhiou**.
- L'activité «**extension du programme micrjardin**» atteint de faibles couvertures. Cependant, notons que les régions de **Dakar et Thiès ont eu le plus grand nombre de bénéficiaires** ; leurs couvertures restent faible en raison d'un **plus grand nombre de ménages vivant dans ces zones**.
- Le mécanisme de mise en œuvre utilisé pour atteindre les bénéficiaires est : **séances de formation**.

Ménages ayant une consommation alimentaire pauvre et limite (AGVSAN 2014)



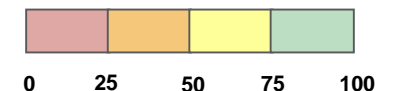
% de ménages avec une consommation alimentaire pauvre/limite (SCA 0 - 35)



% de ménages ruraux couverts



Couverture (%):



Formations sur la production de céréales/légumineuses

Formations sur les techniques de production de céréales/légumineuses

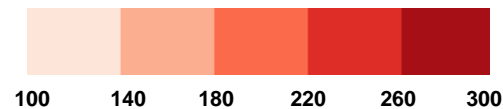
Messages clés:

- Le **MAER** est le responsable de cette activité.
- **L'ANCAR** est le catalyseur, et **l'Etat du Sénégal** le bailleur.
- L'activité est déroulée dans deux régions : **Kaffrine** et **Matam**.
- La région de **Kaffrine** a le plus grand nombre de bénéficiaires.

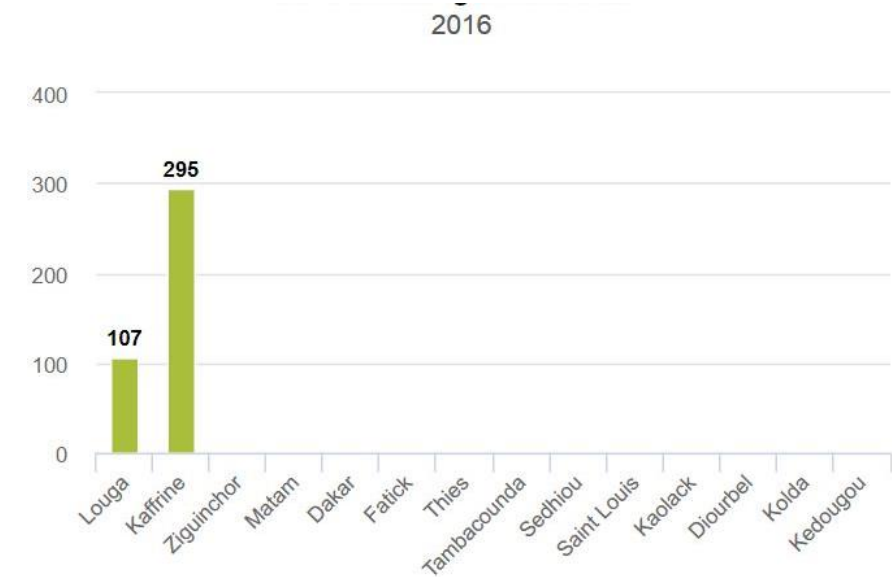
Répartition des producteurs de céréales/légumineuses formés sur les techniques de production à l'échelle nationale



Nombre de bénéficiaires



Nombre de producteurs de céréales/légumineuses formés les techniques de production par région

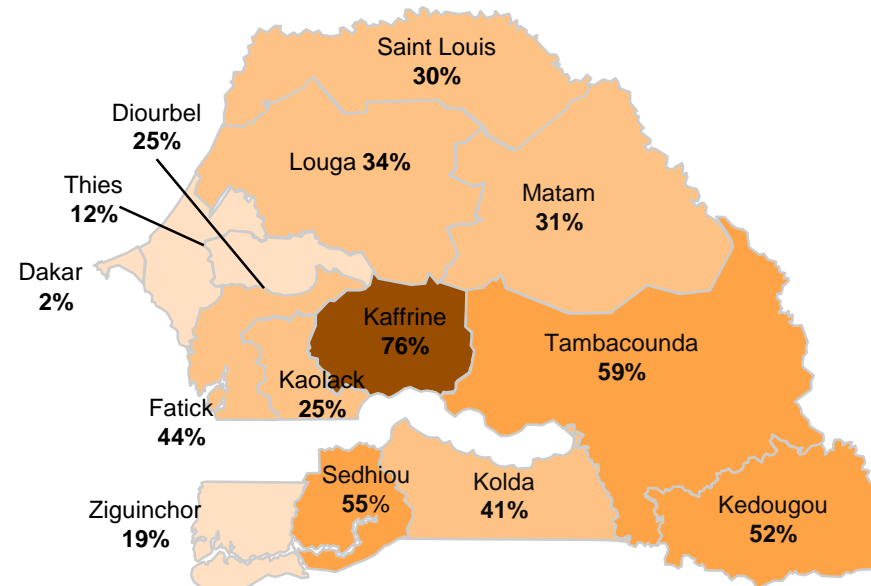


Formations sur la production de céréales/légumineuses : La couverture des interventions est-elle adéquate?

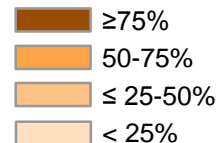
Messages clés:

- Le pourcentage du moyen de subsistance des ménages en agricultures vivrières/maraîchage est élevé dans la région de **Kafrine** (76%) et les régions du sud du pays.
- L'activité «**formation sur la production de céréales/légumineuses**» atteint de faibles couvertures. Elle est déroulée dans les régions de **Louga** et **Kafrine**.
- Le taux de couverture de producteurs de céréales/légumineuses formés est de 100% dans ces deux régions.
- Le mécanisme de mise en œuvre utilisé pour atteindre les bénéficiaires est : **séances de formation**.

Distribution du moyen de subsistance des ménages en agriculture vivrière/maraîchage par région (AGVSAN 2014)



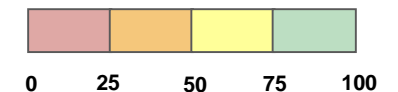
Pourcentages des moyens de subsistance des ménages par région :



% de producteurs de céréales formés



Couverture (%):



Sensibiliser les agriculteurs sur les impacts/dangers liés à l'utilisation des pesticides

Sensibiliser les agriculteurs sur les impacts/dangers liés à l'utilisation des pesticides

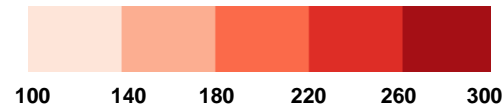
Messages clés:

- Le **MAER** est le responsable de cette activité.
- La **PASA/LouMaKaf** est le catalyseur, et **l'Etat du Sénégal** le bailleur.
- L'activité est déroulée dans les régions de **Kafrine** et **Louga**.
- La région de **Kafrine** a le plus grand nombre de bénéficiaires.

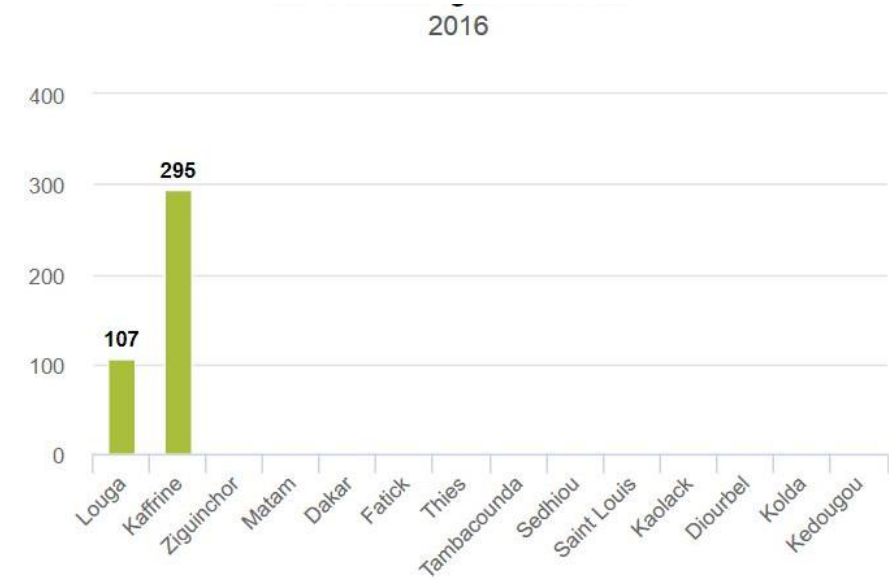
Répartition des agriculteurs sensibilisés sur les impacts/dangers des pesticides à l'échelle nationale



Nombre de bénéficiaires



Nombre d'agriculteurs sensibilisés sur les impacts/dangers des pesticides par région

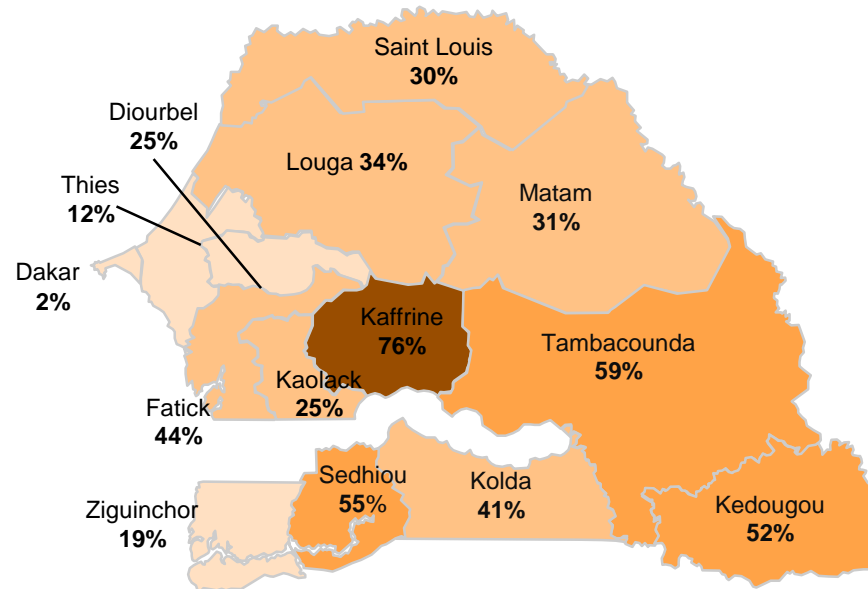


Sensibiliser les agriculteurs sur les impacts/dangers liés à l'utilisation des pesticides : La couverture des interventions est-elle adéquate?

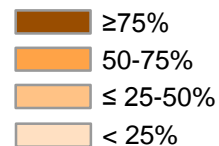
Messages clés:

- Le pourcentage du moyen de subsistance des ménages en agriculture vivrière/maraîchage est élevé dans la région de **Kafrine** (76%) et les régions du sud du pays.
- L'activité «**sensibiliser les agriculteurs sur les impacts/dangers liés à l'utilisation des pesticides**» atteint de faibles couvertures. Elle est déroulée dans les régions de **Louga** et **Kafrine**.
- Le taux de couverture de producteurs de céréales/légumineuses formés est de 100% dans ces deux régions.
- Le mécanisme de mise en œuvre utilisé pour atteindre les bénéficiaires est : **sensibilisation**.

Distribution du moyen de subsistance des ménages en agriculture vivrière/maraîchage des mé par région (AGVSAN 2014)



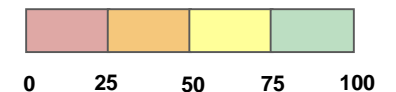
Pourcentages des moyens de subsistance des ménages par région :



% d'agriculteurs sensibilisés



Couverture (%):



Formations sur les bonnes pratiques d'utilisation des pesticides et engrais pendant la production, le stockage et la conservation des produits agricoles

Formations sur les bonnes pratiques d'utilisation des pesticides et engrais pendant la production, le stockage et la conservation des produits agricoles:

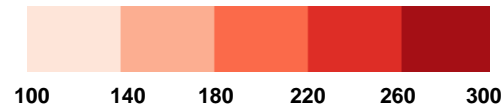
Messages clés:

- Le **MAER** est le responsable de cette activité.
- La **PASA/LouMaKaf** est le catalyseur, et **l'Etat du Sénégal** le bailleur.
- L'activité est déroulée dans les régions de **Kafrine** et **Louga**.
- La région de **Kafrine** a le plus grand nombre de bénéficiaires.

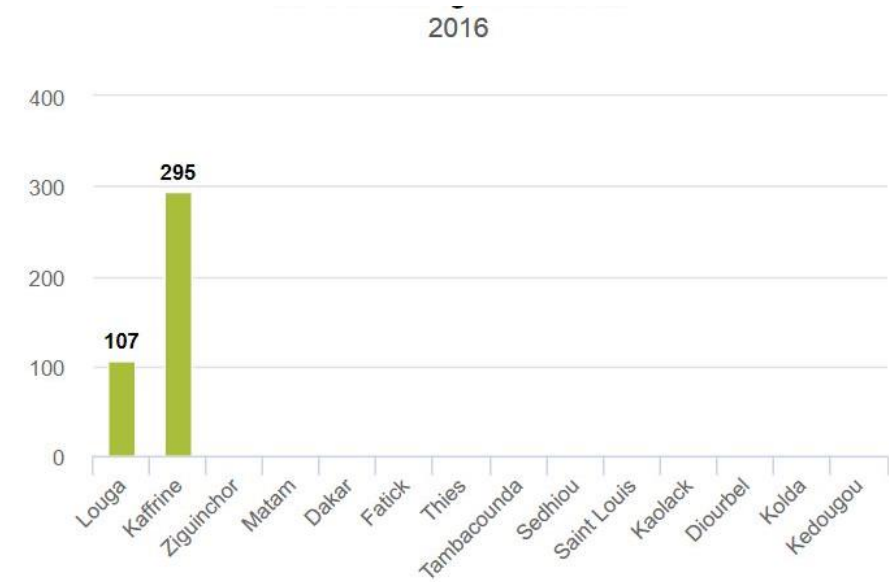
Répartition des producteurs formés sur les bonnes pratiques d'utilisation des pesticides et engrais à l'échelle nationale



Nombre de bénéficiaires



Nombre de producteurs formés sur les bonnes pratiques d'utilisation des pesticides et engrais par région

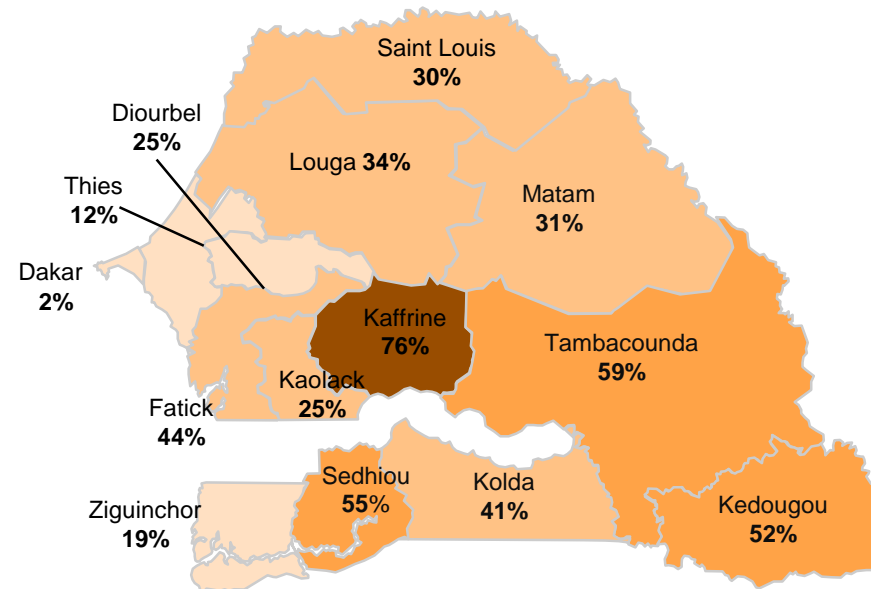


Sensibiliser les agriculteurs sur les impacts/dangers liés à l'utilisation des pesticides : La couverture des interventions est-elle adéquate?

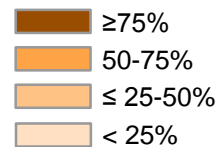
Messages clés:

- Le pourcentage du moyen de subsistance des ménages en agriculture vivrières/maraîchage est élevé dans la région de **Kaffrine** (76%) et les régions du sud du pays.
- L'activité «**sensibiliser les agriculteurs sur les impacts/dangers liés à l'utilisation des pesticides**» atteint de faibles couvertures. Elle est déroulée dans les régions de **Louga** et **Kaffrine**.
- Le taux de couverture des **agriculteurs formés** est de 100% dans ces deux régions.
- Le mécanisme de mise en œuvre utilisé pour atteindre les bénéficiaires est : **sensibilisation**.

Distribution du moyen de subsistance des ménages en agriculture vivrière/maraîchage des mé par région (AGVSAN 2014)



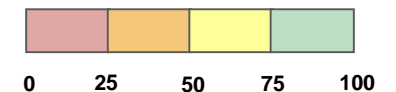
Pourcentages des moyens de subsistance des ménages par région :



% de producteurs formés sur les bonnes pratiques d'utilisation des pesticides et engrais par région



Couverture (%):



SANTE

Déparasitage

Déparasitage des enfants 12-59 mois

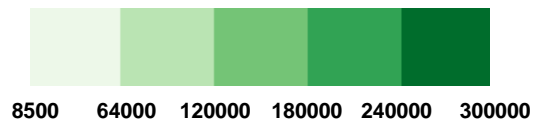
Messages clés:

- Le **MSAS** est le responsable de cette activité.
- Les **PTFM** et **USAID** sont les catalyseurs cette activité, tandis que les bailleurs sont **Unicef, HKI, USAID** et **NI**.
- L'activité est déroulée dans toutes les régions du Sénégal.
- La région de **Dakar** enregistre le plus grand nombre d'enfants touchés, suivi de la région de **Thiès**.

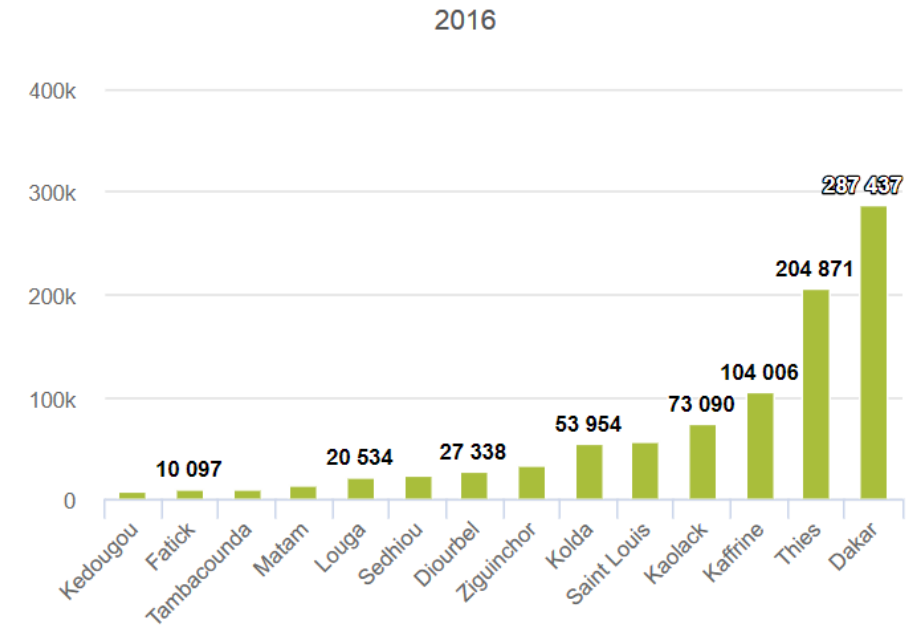
Répartition des enfants 12-59 mois déparasités à l'échelle nationale



Nombre de bénéficiaires



Nombre d'enfants 12-59 mois déparasités par région

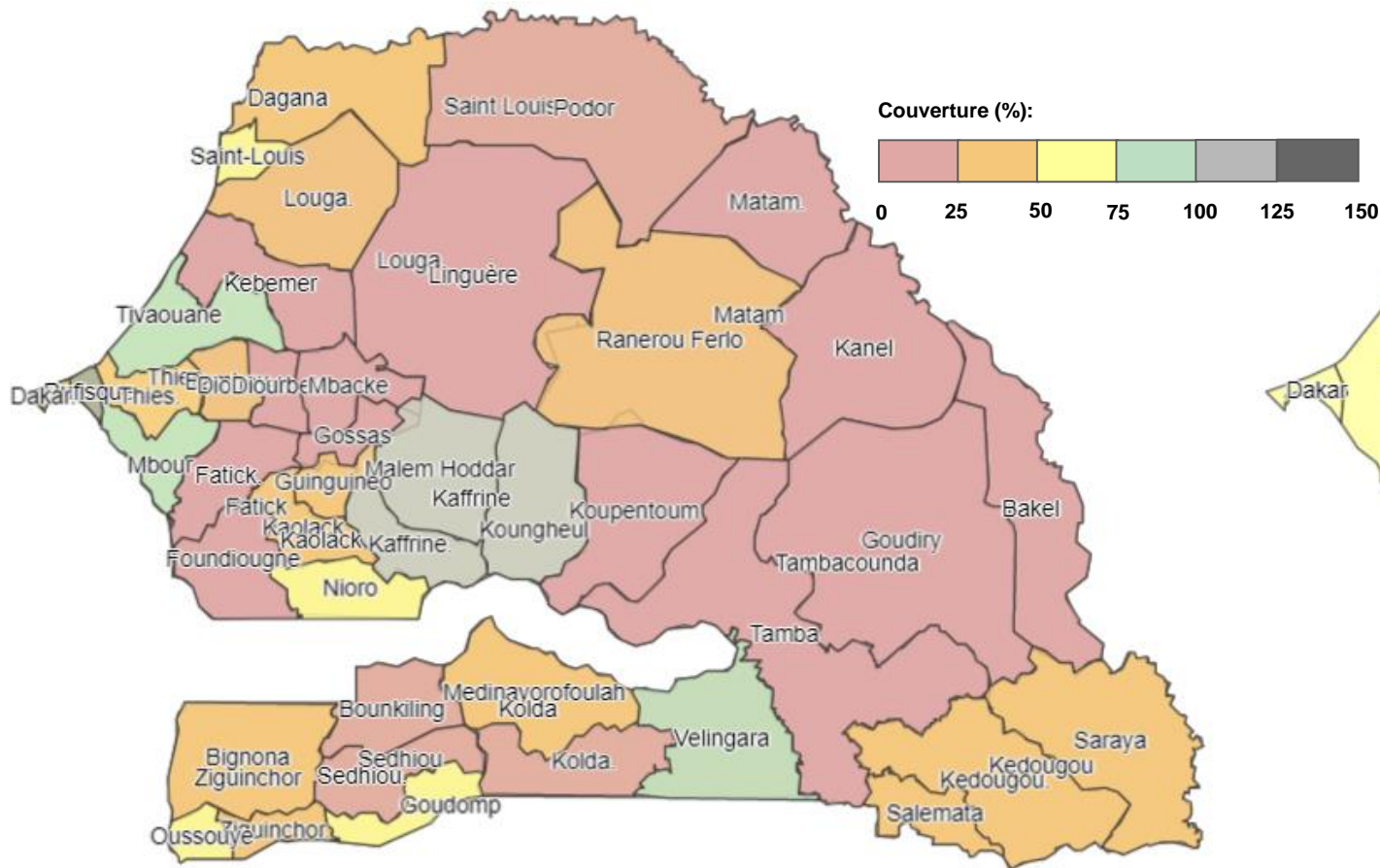


Déparasitage des enfants 12-59 mois :

La couverture des interventions à l'échelle départementale et régionale

% d'enfants 12-59 mois couverts
à l'échelle des départements

% d'enfants 12-59 mois couverts
à l'échelle des régions

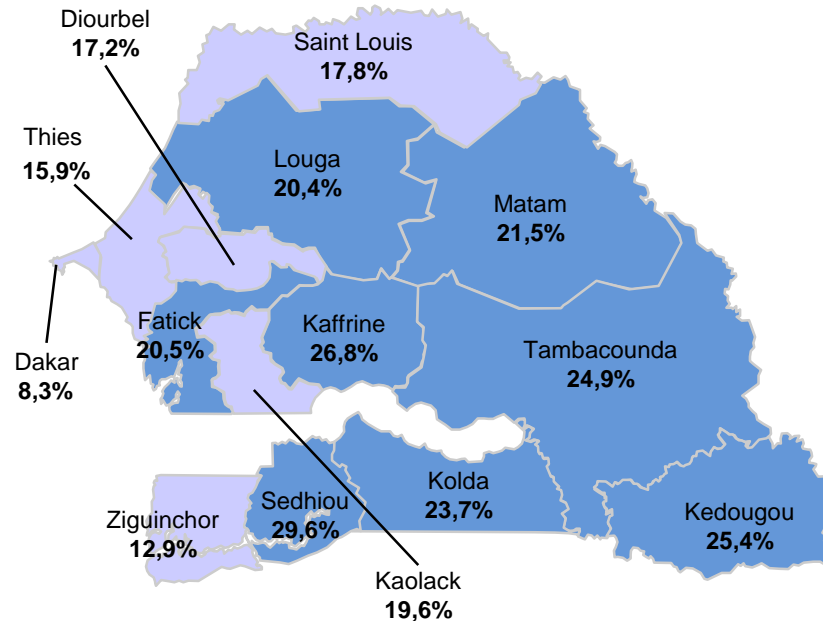


Déparasitage : La couverture des interventions est-elle adéquate?

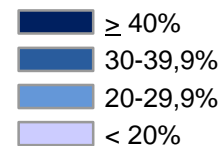
Messages clés:

- La **prévalence du retard de croissance** est plus élevée à l'intérieur du pays, particulièrement à **Sedhiou** (30%).
- L'activité «**déparasitage**» atteint de fortes couvertures des bénéficiaires dans les régions du nord, du centre et du sud du Sénégal.
- La proportion **d'enfants d'âge 12-59 mois** atteint de fort taux dans les **régions de Kaffrine, Thiès et Dakar**.
- Le mécanisme de mise en œuvre utilisé pour atteindre les bénéficiaires est : **structure de santé**.

% du retard de croissance chez enfants 0 à 59 mois (SMART 2015)



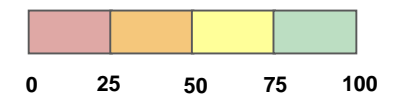
Prévalence du retard de croissance parmi les enfants <5 ans¹



% d'enfants 12-59 mois couverts



Couverture (%):



Assurer le passage à l'échelle de la routinisation de la supplémentation en vitamine A

Assurer le passage à l'échelle de la routinisation de la supplémentation en vitamine A

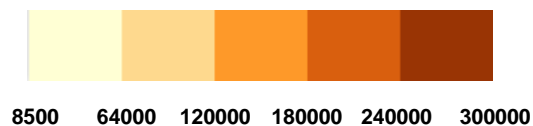
Messages clés:

- Le **MSAS** est le responsable de cette activité.
- Les **PTFM** et **USAID** sont les catalyseurs cette activité, tandis que les bailleurs sont **Unicef, HKI, USAID** et **NI**.
- L'activité est déroulée dans **toutes les régions du Sénégal**.
- La région de **Dakar et Thiès** enregistrent le plus grand nombre de bénéficiaires.

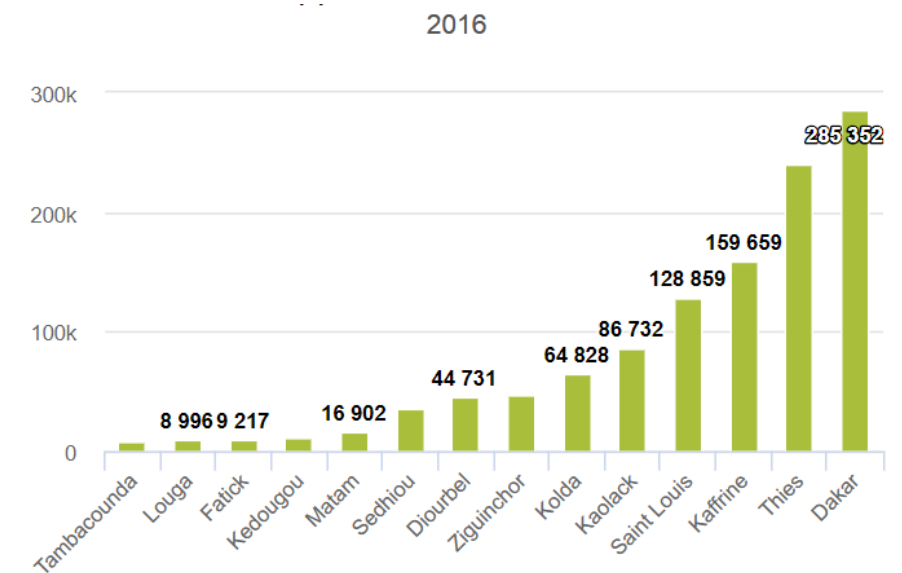
Répartition des enfants 6-59 mois supplémentés en vitamine A à l'échelle nationale



Nombre de bénéficiaires



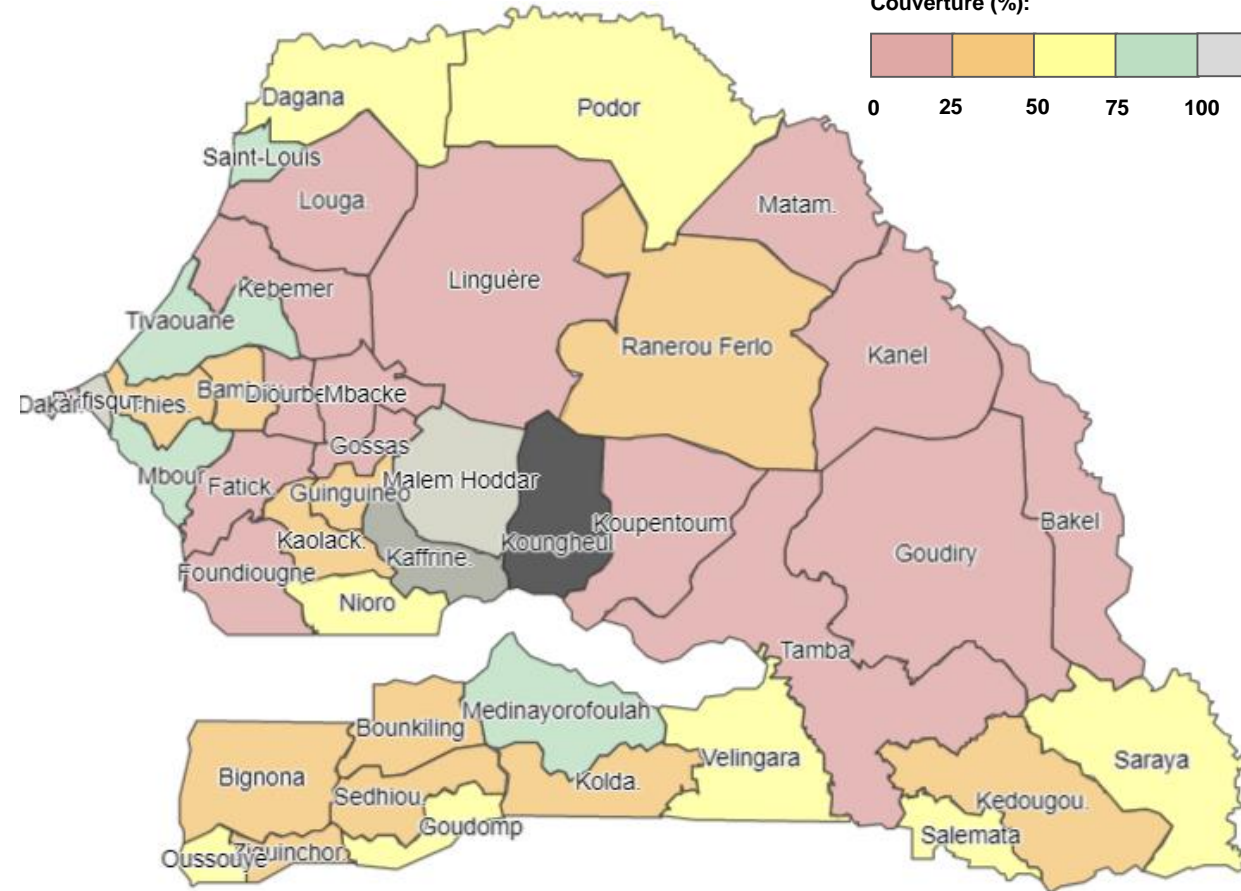
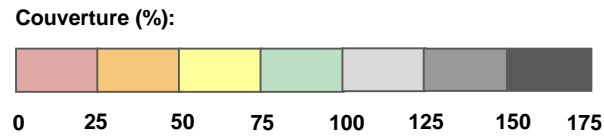
Nombre d'enfants 6-59 mois supplémentés en vitamine A par région



Assurer le passage à l'échelle de la routinisation de la supplémentation en vitamine A : Couverture des interventions à l'échelle départementale et régionale

% d'enfants 6-59 mois couverts à l'échelle des départements

% d'enfants 6-59 mois couverts à l'échelle des régions

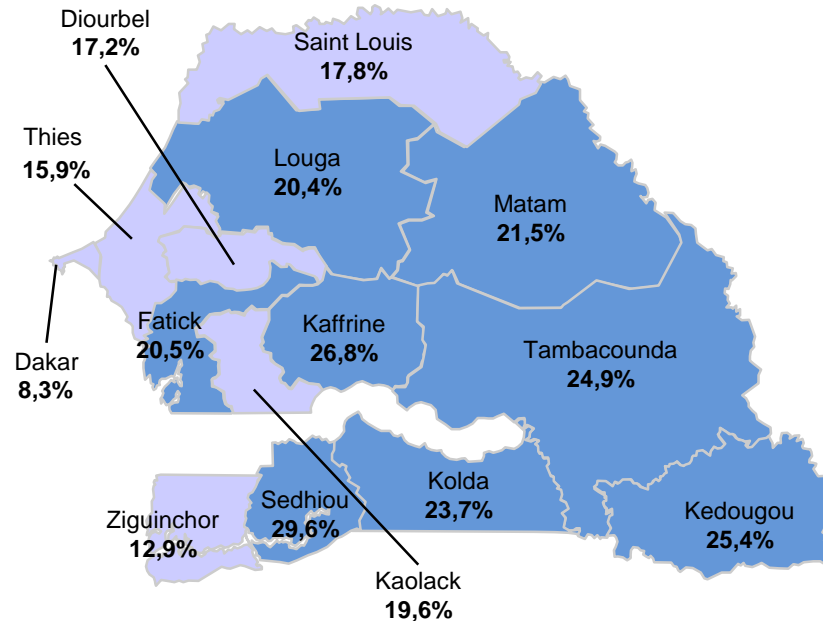


Assurer le passage à l'échelle de la routinisation de la supplémentation en vitamine A : La couverture des interventions est-elle adéquate?

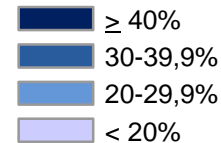
Messages clés:

- La **prévalence du retard de croissance** est plus élevée à l'intérieur du pays, particulièrement à **Sedhiou** (30%).
- L'activité «**supplémentation en vitamine A**» atteint de fortes couvertures des bénéficiaires au nord et au centre-ouest du pays.
- La proportion **d'enfants d'âge 0-59 mois** atteint de fort taux dans les **régions de Kaffrine, Saint Louis et Thiès**.
- Le mécanisme de mise en œuvre utilisé pour atteindre les bénéficiaires est : **structure de santé**.

% de retard de croissance chez enfants 0 à 59 mois (SMART 2015)



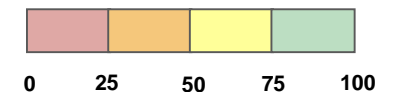
Prévalence du retard de croissance parmi les enfants <5 ans¹



% d'enfants 6-59 mois couverts



Couverture (%):



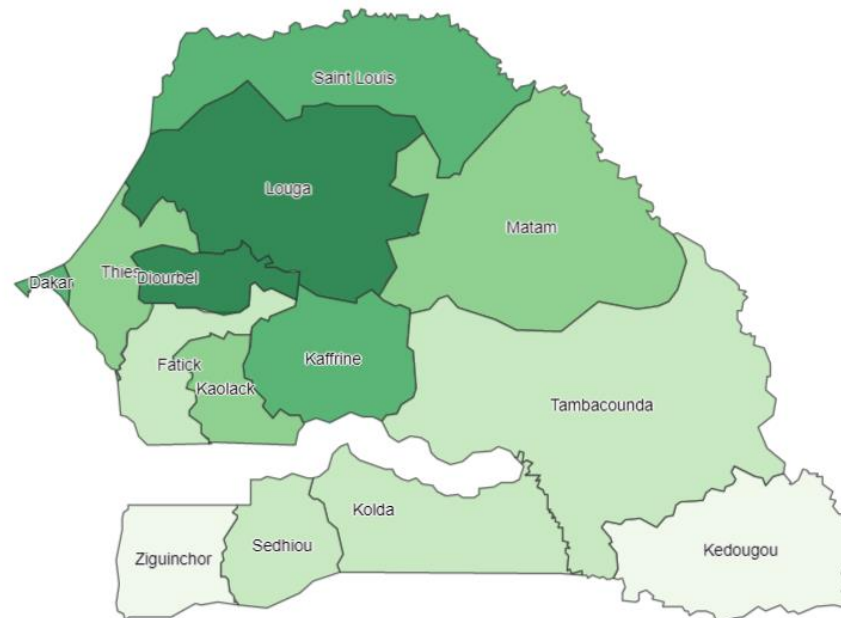
Distribution de kits d'hygiènes des enfants malnutris

Distribution de kits d'hygiène aux garçons et filles malnutris

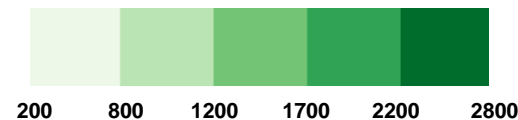
Messages clés:

- Le **MSAS** est le responsable de cette activité.
- Le **SNH** et **Unicef** sont les catalyseurs et le bailleur est **Unicef**.
- L'activité est déroulée dans **toutes les régions du Sénégal**.
- La région de **Louga** et **Diourbel** enregistrent le plus grand nombre de bénéficiaires.

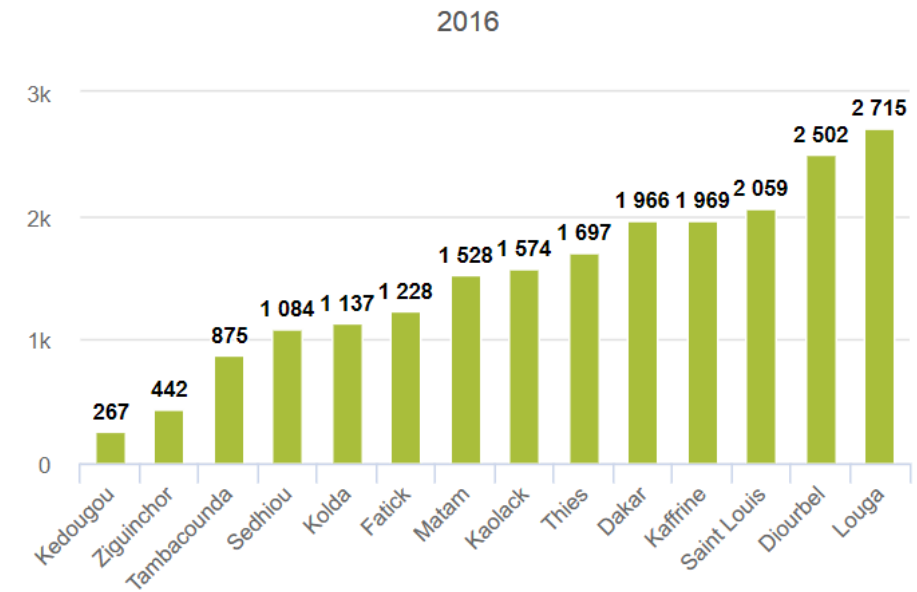
Répartition de garçons et filles malnutris bénéficiant de kits à l'échelle nationale



Nombre de bénéficiaires



Nombre de garçons et filles malnutris bénéficiant de kits d'hygiène par région

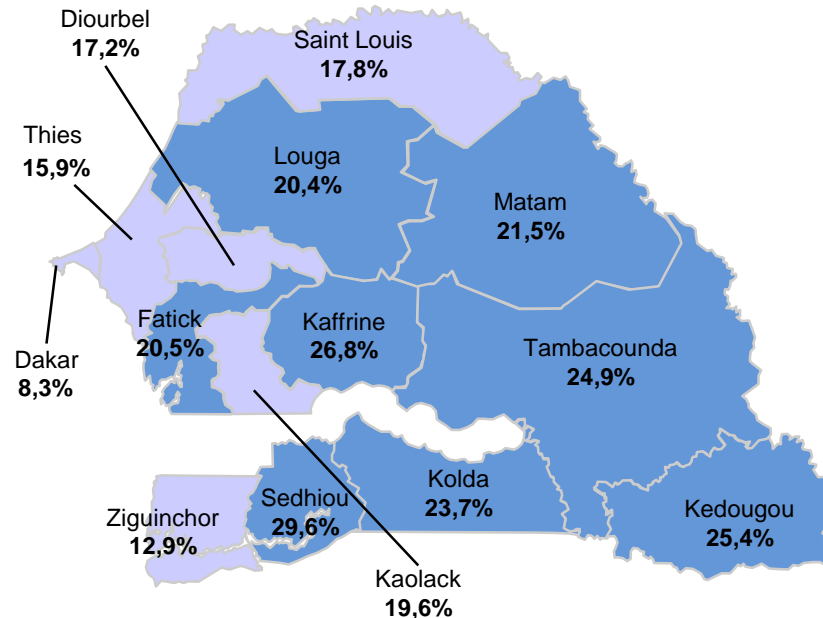


Distribution de kits d'hygiène aux garçons et filles malnutris : La couverture des interventions est-elle adéquate?

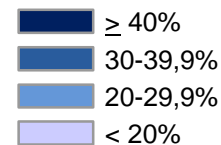
Messages clés:

- La **prévalence du retard de croissance** est plus élevée à l'intérieur du pays, particulièrement à **Sedhiou** (30%).
- L'activité «**distribution de kits d'hygiène aux enfants malnutris**» atteint de fortes couvertures des bénéficiaires au centre et au centre-ouest du pays.
- La proportion de **garçons et filles malnutris** atteint de fort taux dans les régions de **Kafrine** et **Sedhiou**.
- Le mécanisme de mise en œuvre utilisé pour atteindre les bénéficiaires est : **mise à disposition**.

% de retard de croissance chez enfants 0 à 59 mois (SMART 2015)



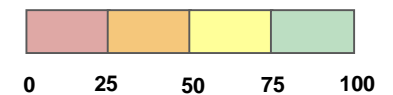
Prévalence du retard de croissance parmi les enfants <5 ans¹



% des enfants malnutris couverts



Couverture (%):



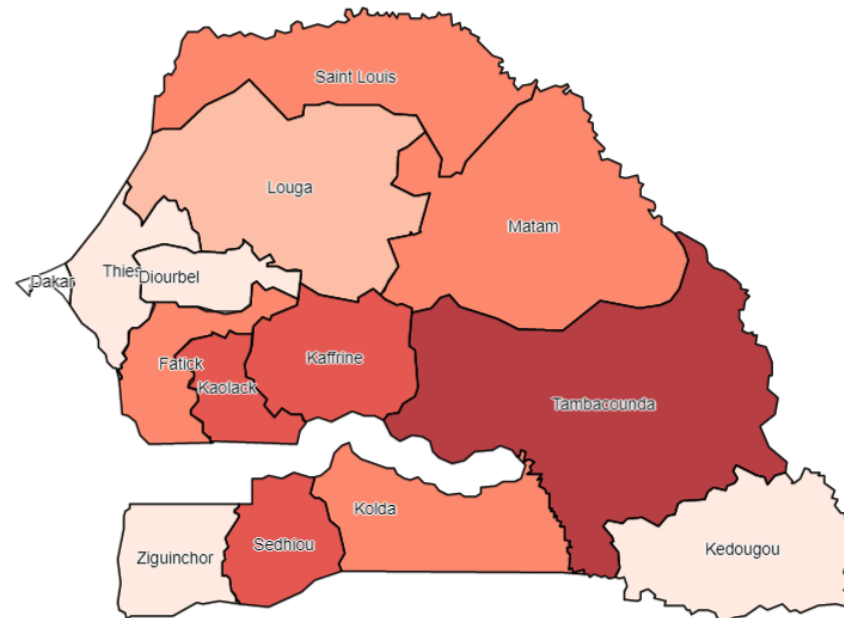
Distribution de poudre de micronutriments pour la fortification à domicile

Distribution de poudre de micronutriments pour la fortification à domicile

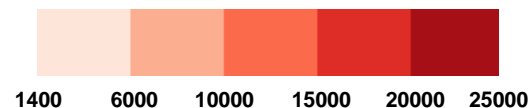
Messages clés:

- Le **MSAS** est le responsable de cette activité mais elle a été mise en œuvre par la **CLM**.
- **La CLM est le Catalyseur et les Bailleurs sont l'ETAT et l'UNICEF.**
- L'activité est déroulée dans **toutes les régions du Sénégal.**
- La région de **Tambacounda** enregistre le plus grand nombre de bénéficiaires, et sera suivi des régions de **Kafrine, Kaolack et Sedhiou.**

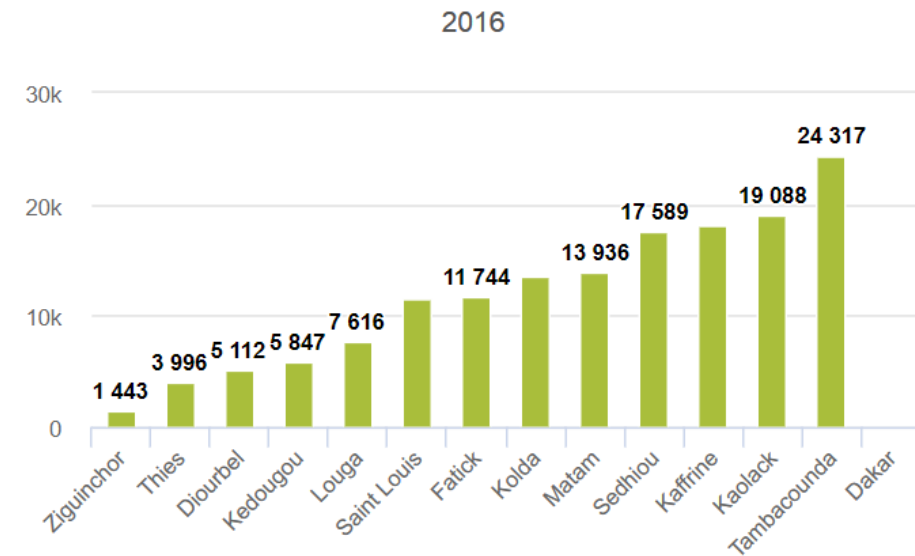
Répartition d'enfants 6-23 mois fortifiés à domicile à l'échelle nationale



Nombre de bénéficiaires



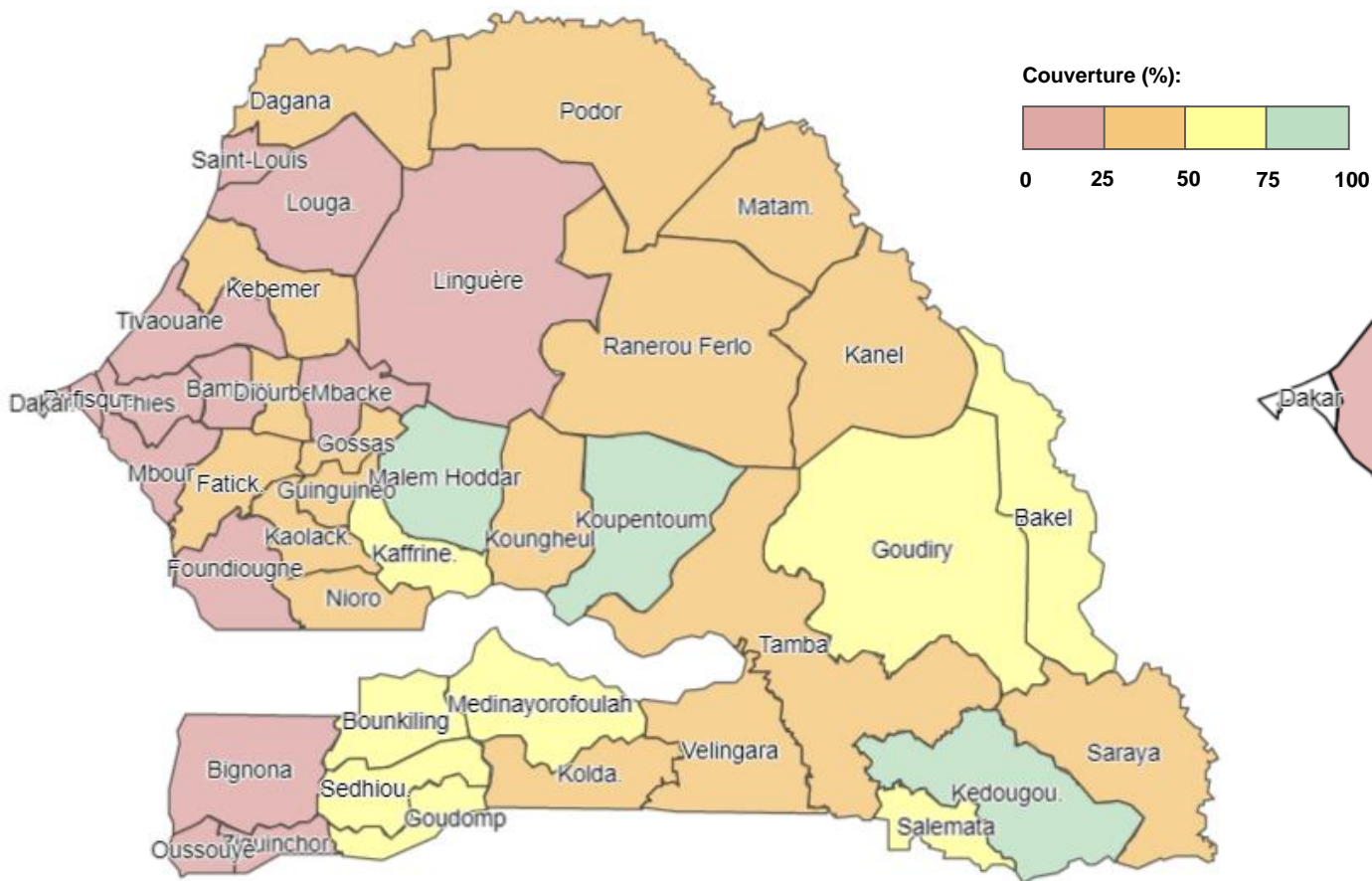
Nombre d'enfants 6-23 mois fortifiés à domicile par région



Distribution de poudre de micronutriments pour la fortification à domicile :

Couverture des interventions à l'échelle départementale et régionale

% d'enfants 6-23 mois couverts
à l'échelle des départements



% d'efants 6-23 mois mois couverts
à l'échelle des régions

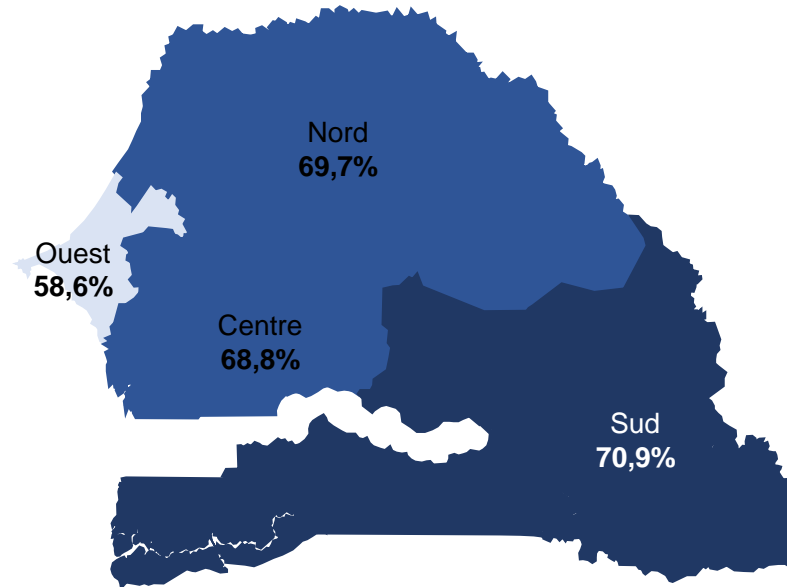


Distribution de poudre de micronutriments pour la fortification à domicile : La couverture des interventions est-elle adéquate?

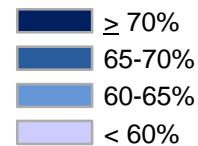
Messages clés:

- La proportion **d'enfants d'âge comprise entre 6 et 59 mois** souffrant d'anémie est élevée dans presque toutes les grandes régions du Sénégal, principalement au sud (71%).
- L'activité «**distribution de poudre de micronutriments pour la fortification à domicile** » atteint de fortes couvertures des bénéficiaires au sud, centre et est du pays.
- La proportion **d'enfants 6-23 mois** atteint de fort taux dans les **régions de Kaffrine et Sedhiou**.
- Le mécanisme de mise en œuvre utilisé pour atteindre les bénéficiaires est : **structure de santé.**

Enfants 6-59 mois souffrant d'anémie (EDS 2017)



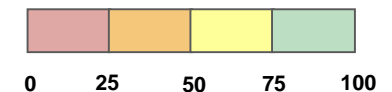
Pourcentages d'enfants 6-59 mois souffrant d'anémie :



% d'enfants 6-23 mois couverts



Couverture (%):



Prise en charge de la MAS avec complications chez les enfants de 6-59 mois

Prise en charge de la MAS avec complications chez les enfants de 6-59 mois

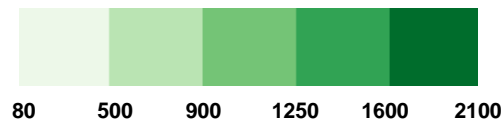
Messages clés:

- Le **MSAS** est le responsable de cette activité.
- Les **PTFM, CLM, ACF** et **Unicef** sont les catalyseurs de cette activité, et les bailleurs sont **CLM, ACF** et **Unicef**.
- L'activité est déroulée dans **toutes les régions du Sénégal**.
- La région de **Tambacounda** enregistre le plus grand nombre de cas traités.

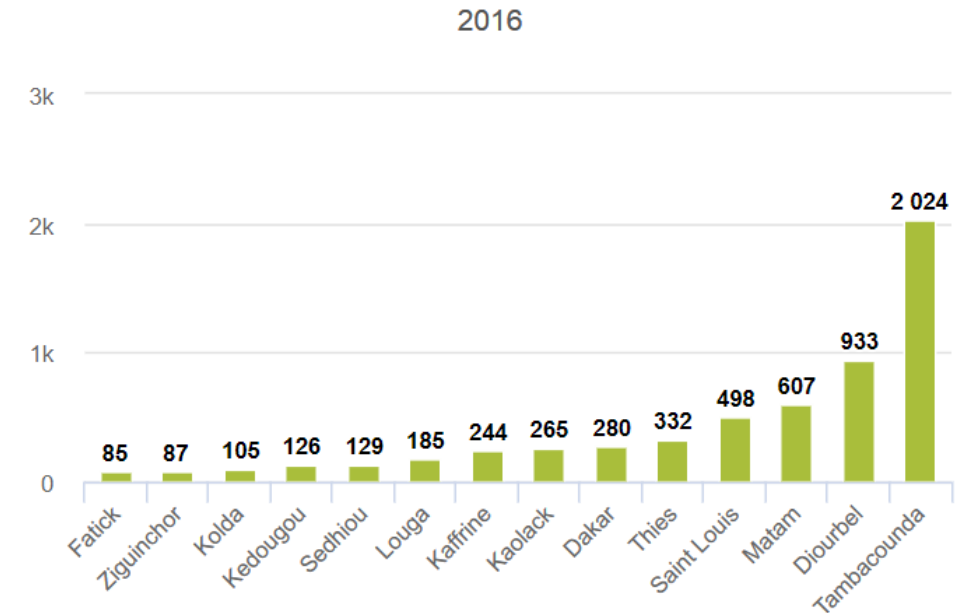
Répartition des cas de MAS chez les enfants 6-59 mois avec complications traités à l'échelle nationale



Nombre de bénéficiaires

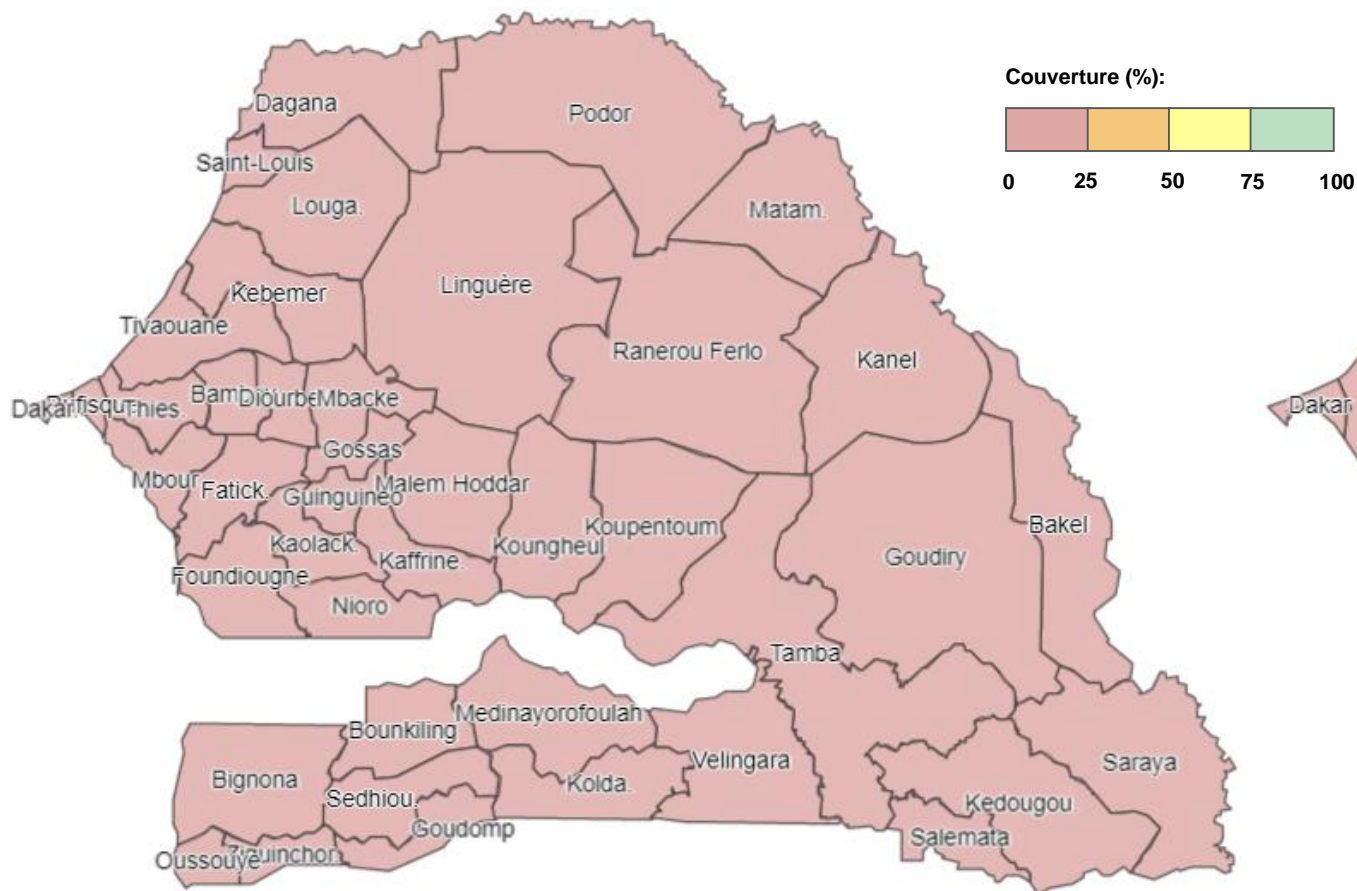


Nombre d'enfants 6-59 mois traités pour MAS avec complication par région

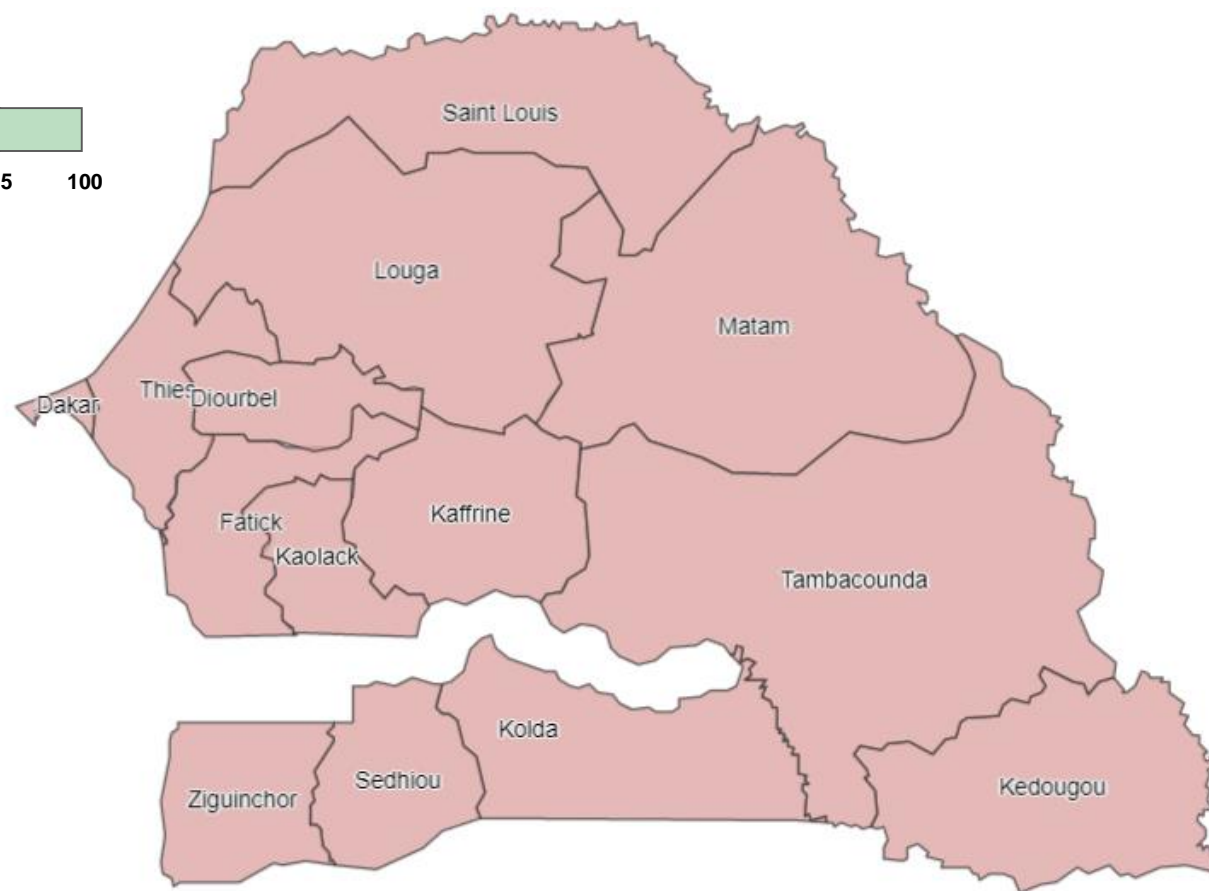


Prise en charge de la MAS avec complications chez les enfants de 6-59 mois : Couvertures des interventions à l'échelle départementale et régionale

% d'enfants 6-59 mois atteints de MAS avec complication couverts
à l'échelle des départements



% d'efants 6-23 mois mois couverts
à l'échelle des régions

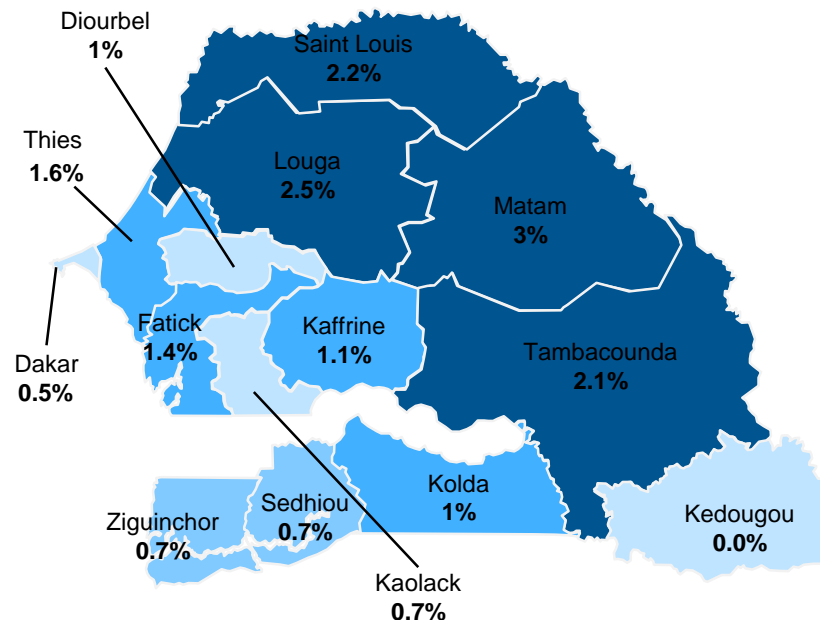


Prise en charge de la MAS avec complications chez les enfants de 6-59 mois : La couverture des interventions est-elle adéquate?


Messages clés:

- La prévalence de la malnutrition aiguë sévère est élevée dans les régions du nord et est du Sénégal.
- L'activité «Prise en charge de la MAS avec complications chez les enfants de 6-59 mois» atteint globalement de faibles couvertures des bénéficiaires dans toutes les régions du Sénégal.
- Le taux le plus de couverture d'enfants 6-59 mois pris en charge de la MAS avec complication est enregistré dans la région de Tambacounda (2%), et pour le reste la couverture est partout <1%.
- Le mécanisme de mise en œuvre utilisé pour atteindre les bénéficiaires est : **structure de santé.**

Prévalence de la malnutrition aiguë sévère (SMART 2015)



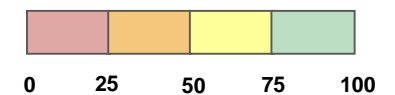
Prévalence de la malnutrition aiguë sévère chez les enfants de 6 à 59 mois



% d'enfants 6-59 mois couverts



Couverture (%):



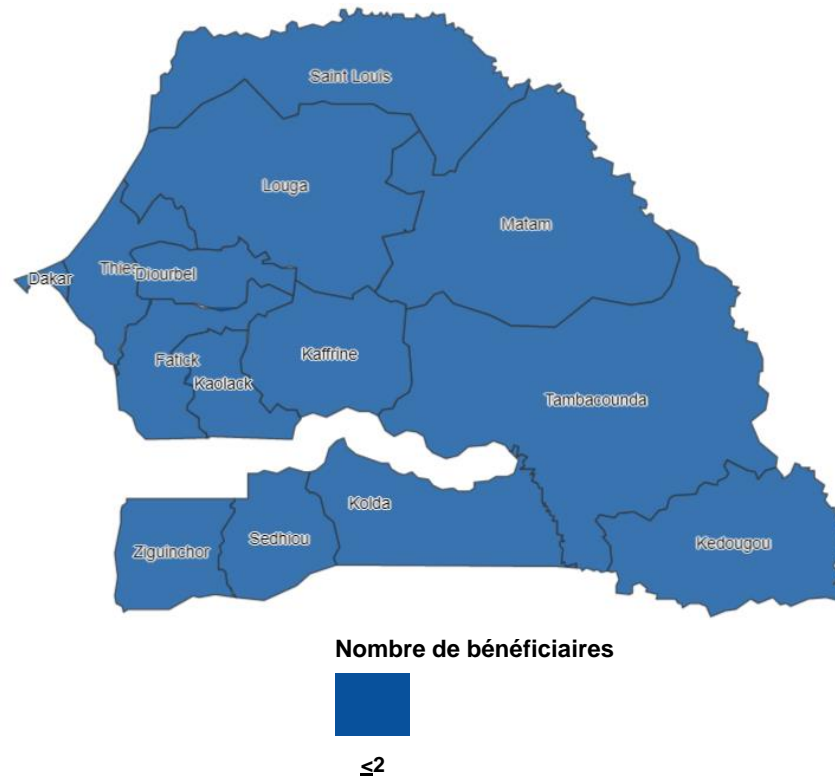
Former les agents d'hygiènes sur le WASH Nut

Former les agents d'hygiènes sur le WASH Nut

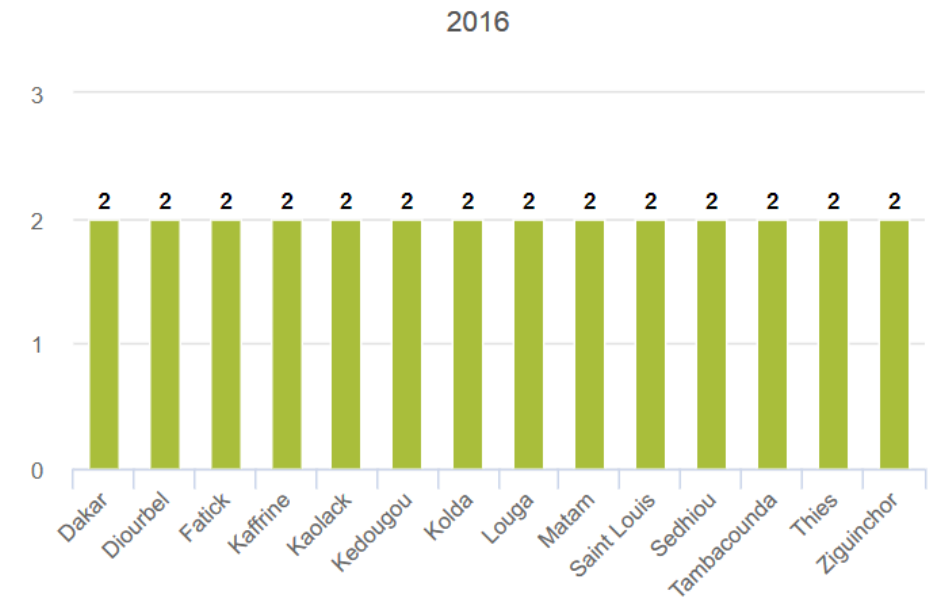
Messages clés:

- Le **MSAS** est le responsable de cette activité.
- **Unicef** et cellule du **MSAS** sont les catalyseurs et le bailleur est **Unicef**.
- L'activité est déroulée dans **toutes les régions du Sénégal**, avec un même nombre de bénéficiaires.

Répartition d'agents d'hygiènes formés sur le WASH Nut à l'échelle nationale



Nombre d'agents d'hygiènes formés sur le WASH Nut par région

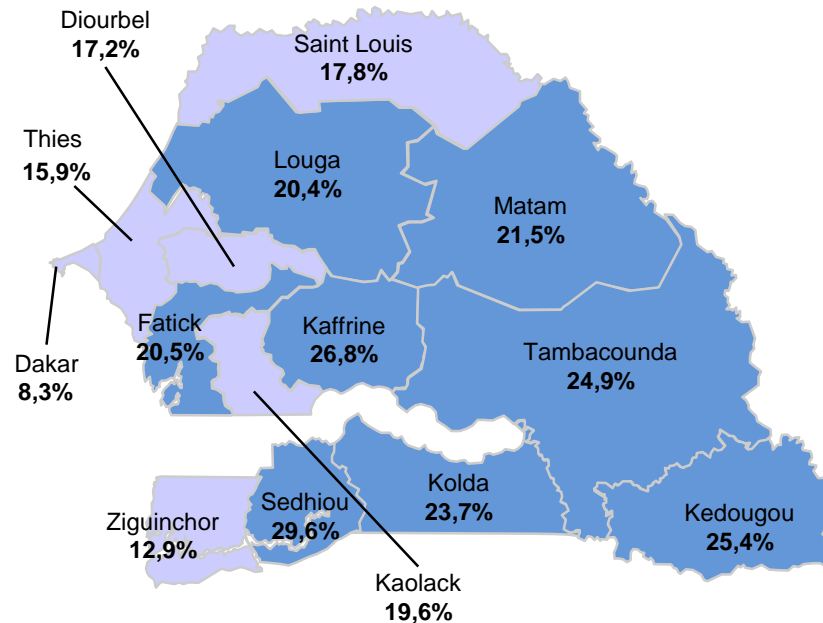


Former les agents d'hygiènes sur le WASH Nut : La couverture des interventions est-elle adéquate?

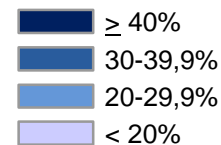
Messages clés:

- La **prévalence du retard de croissance** est plus élevée à l'intérieur du pays, particulièrement à **Sedhiou** (30%).
- L'activité «**former les agents d'hygiènes sur le WASH Nut**» enregistre de faibles couvertures des bénéficiaires dans toutes les régions du Sénégal.
- La **couvertures d'agents d'hygiène** est plus importantes dans les régions de **Kédougou** et **Sedhiou** (13% chacun).
- Le mécanisme de mise en œuvre utilisé pour atteindre les bénéficiaires est : **séances de formation**.

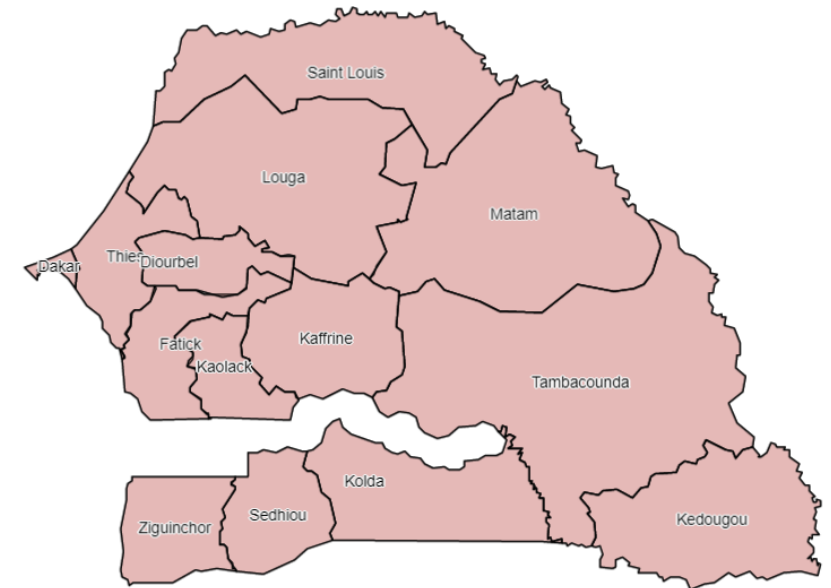
% de retard de croissance chez enfants 0 à 59 mois (SMART 2015)



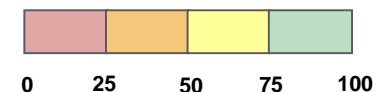
Prévalence du retard de croissance parmi les enfants <5 ans¹



% d'agents d'hygiène mois couverts



Couverture (%):



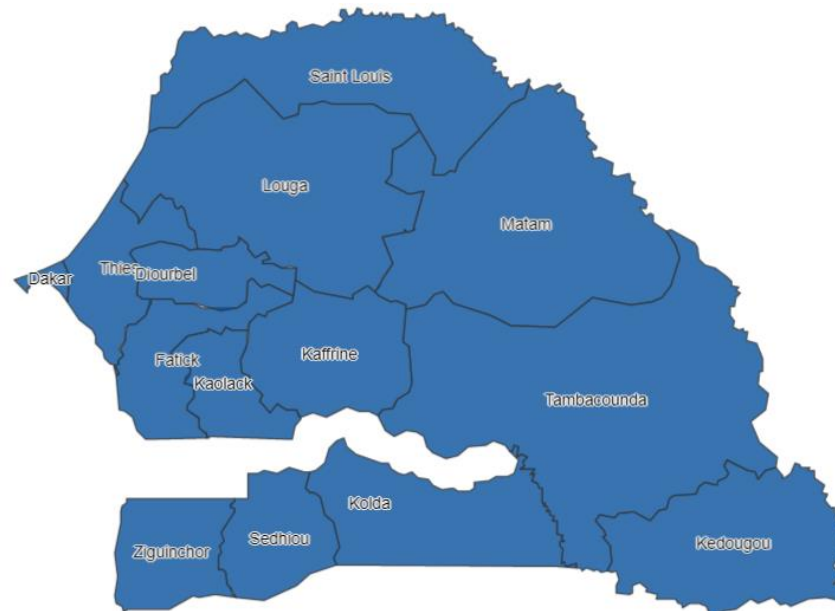
Former les agents d'hygiènes sur les techniques de suivi de la qualité de l'eau

Former les agents d'hygiènes sur les techniques de suivi de la qualité de l'eau:

Messages clés:

- Le **MSAS** est le responsable de cette activité.
- **Unicef** et cellule du **MSAS** sont les catalyseurs et le bailleur est **Unicef**.
- L'activité est déroulée dans **toutes les régions du Sénégal**, avec un même nombre de bénéficiaires.

Répartition d'agents d'hygiènes formés sur les techniques de suivi de la qualité de l'eau à l'échelle nationale

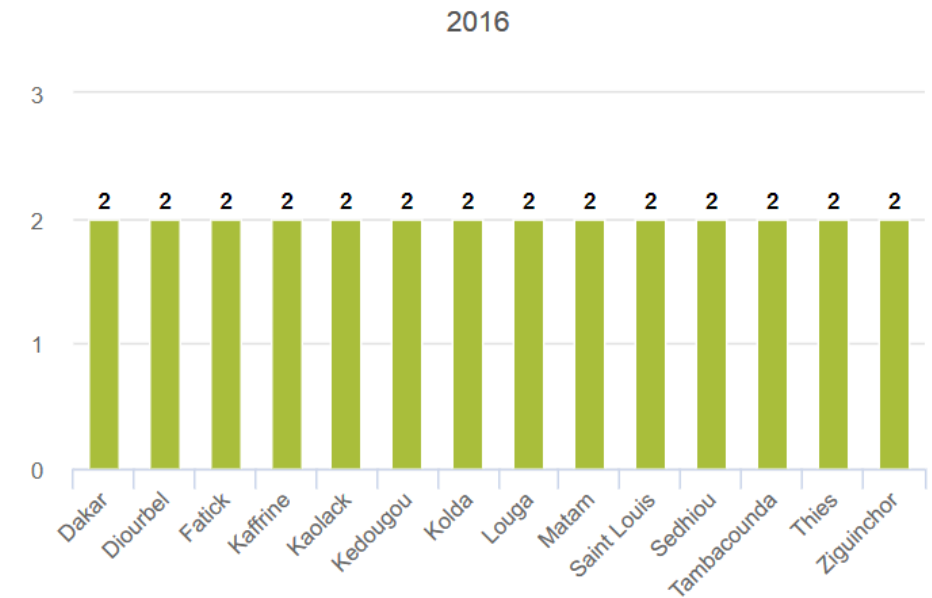


Nombre de bénéficiaires



≤2

Nombre d'agents d'hygiènes formés sur les techniques de suivi de la qualité de l'eau par région

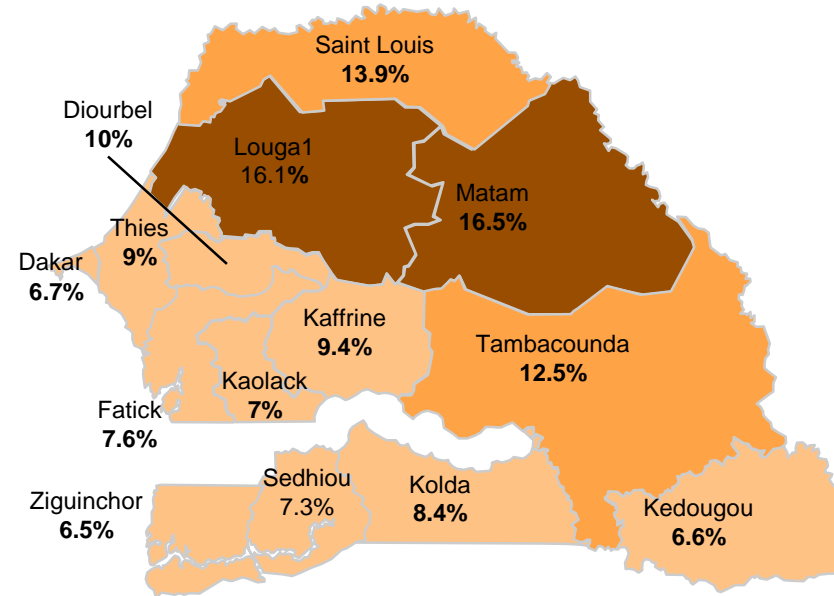


Former les agents d'hygiènes sur les techniques de suivi de la qualité de l'eau : La couverture des interventions est-elle adéquate?

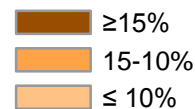
Messages clés:

- La prévalence de la malnutrition aiguë globale est plus élevée dans les régions de Louga et Matam.
- L'activité «former les agents d'hygiènes sur les techniques de suivi de la qualité de l'eau» enregistre de faibles couvertures des bénéficiaires dans toutes les régions du Sénégal.
- La couverture d'agents d'hygiène est plus importante dans les régions de Kédougou et Sedhiou (13% chacun).
- Le mécanisme de mise en œuvre utilisé pour atteindre les bénéficiaires est : **séances de formation.**

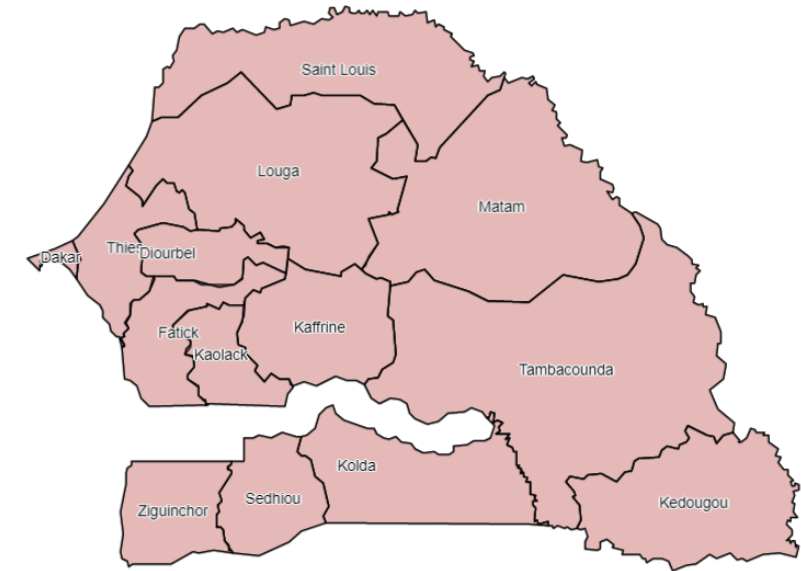
Prévalence de la malnutrition aiguë globale chez les enfants de 6-59 mois (SMART 2015)



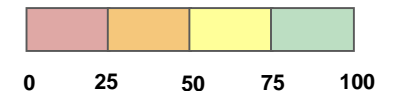
Prévalence de la malnutrition aiguë globale parmi les enfants de 5-6 mois :



% d'agents d'hygiène couverts



Couverture (%):



Former les agents d'hygiènes en WASH et urgence humanitaire

Former les agents d'hygiènes en WASH et urgence humanitaire

Messages clés:

- Le **MSAS** est le responsable de cette activité.
- **Unicef** et cellule du **MSAS** sont les catalyseurs et le bailleur est **Unicef**.
- L'activité est déroulée uniquement dans la région de **Dakar**, où **35 agents** départementaux ont été formé.

Répartition d'agents d'hygiènes formés WASH et urgence humanitaire à l'échelle nationale

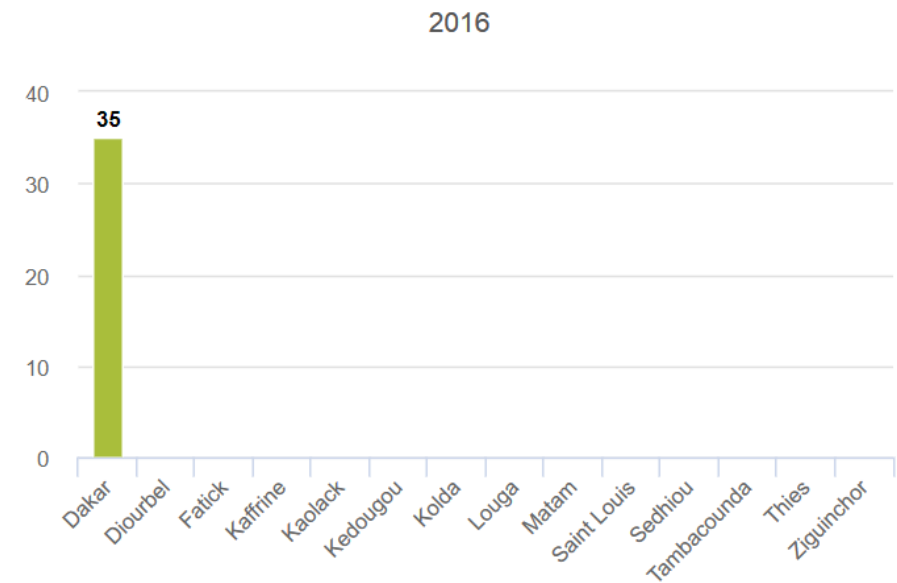


Nombre de bénéficiaires



≤40

Nombre d'agents d'hygiènes formés WASH et urgence humanitaire par région

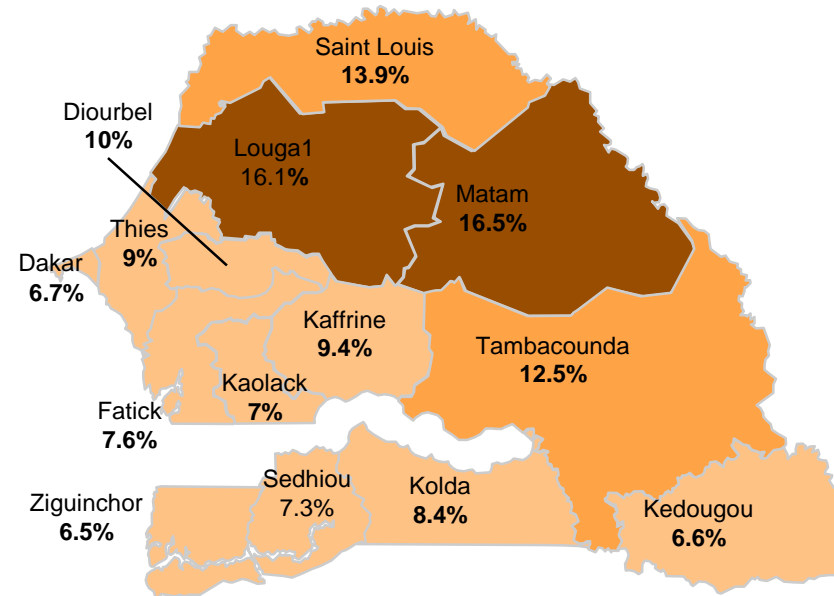


Former les agents d'hygiènes en WASH et urgence humanitaire : La couverture des interventions est-elle adéquate?

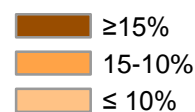
Messages clés:

- La prévalence de la malnutrition aiguë globale est plus élevée dans les régions de Louga et Matam.
- L'activité «former les agents d'hygiènes en WASH et urgence humanitaire» enregistre de une forte couverture à Dakar.
- Le mécanisme de mise en œuvre utilisé pour atteindre les bénéficiaires est : **séances de formation.**

Prévalence de la malnutrition aiguë globale chez les enfants de 6-59 mois (SMART 2015)



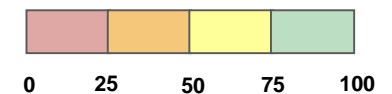
Prévalence de la malnutrition aiguë globale parmi les enfants de 5-6 mois :



% d'agents d'hygiène couverts



Couverture (%):



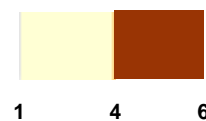
Former les agents d'hygiènes de la zone de concentration opérationnelle nord sur les techniques d'analyse de l'eau

Former les agents d'hygiènes de la zone de concentration opérationnelle nord sur les techniques d'analyse de l'eau

Répartition des agents d'hygiènes de la zone de la zone de concentration opérationnelle nord sur les techniques d'analyse de l'eau à l'échelle nationale

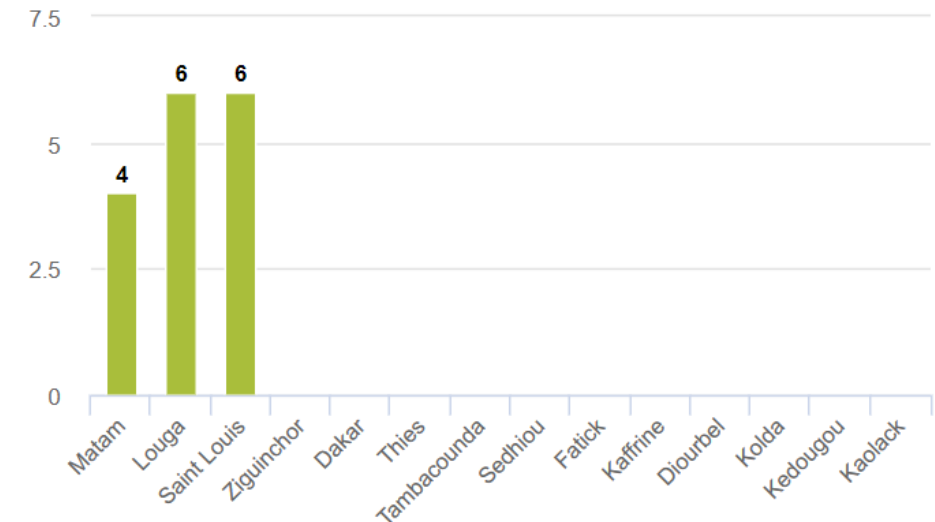


Nombre de bénéficiaires



Nombre d'agents d'hygiènes formés WASH et urgence humanitaire par région

2016



Messages clés:

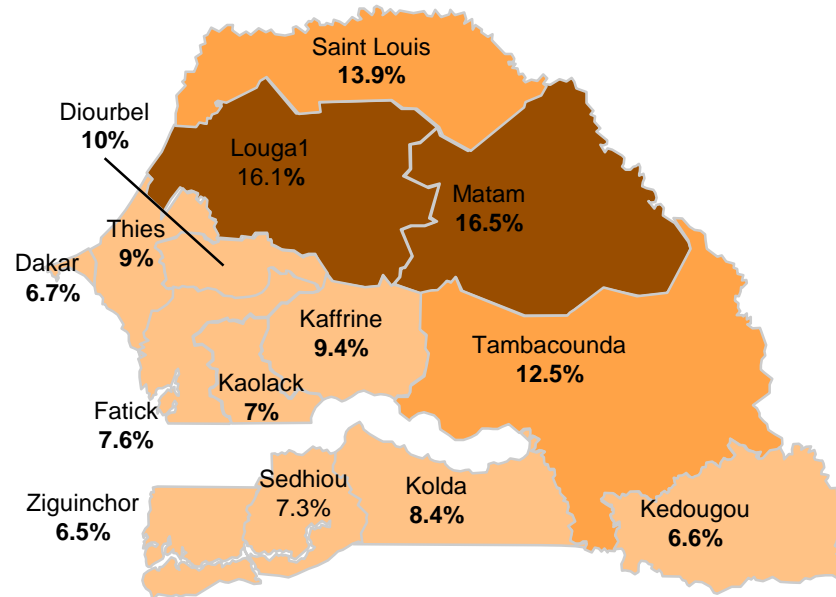
- Le **MSAS** est le responsable de cette activité.
- Le **SNH** et **Unicef** sont les catalyseurs de cette activité et les bailleurs sont **Lux développement** et **l'Etat du Sénégal**.
- L'activité est déroulée dans les régions du nord du pays.
- La régions de **Saint Louis** et **Louga** enregistrent le plus grand nombre de bénéficiaires.

Former les agents d'hygiènes de la zone de concentration opérationnelle nord sur les techniques d'analyse de l'eau : La couverture des interventions est-elle adéquate?

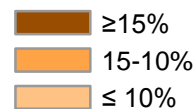
Messages clés:

- La prévalence de la malnutrition aiguë globale est plus élevée dans les régions de Louga et Matam.
- L'activité «former les agents d'hygiènes de la zone de concentration opérationnelle nord sur les techniques d'analyse de l'eau » enregistre de faible couverture dans les régions nord du Sénégal.
- Le mécanisme de mise en œuvre utilisé pour atteindre les bénéficiaires est : **séances de formation.**

Prévalence de la malnutrition aiguë globale chez les enfants de 6-59 mois (SMART 2015)



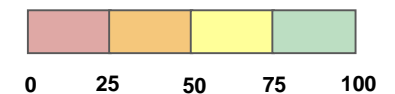
Prévalence de la malnutrition aiguë globale parmi les enfants de 5-6 mois :



% d'agents d'hygiène couverts



Couverture (%):



**Former les agents d'hygiènes de la zone de concentration opérationnelle
nord sur le WASH et Genre**

Former les agents d'hygiènes de la zone de concentration opérationnelle nord sur le WASH et Genre

Messages clés:

- Le **MSAS** est le responsable de cette activité.
- Le **SNH** et **Unicef** sont les catalyseurs de cette activité et les bailleurs sont **Lux développement** et **l'Etat du Sénégal**.
- L'activité est déroulée dans les régions du nord du pays.
- La régions de **Saint Louis** et **Louga** enregistrent le plus grand nombre de bénéficiaires.

Répartition des agents d'hygiènes de la zone de la zone de concentration opérationnelle nord formés sur le WASH et Genre à l'échelle nationale

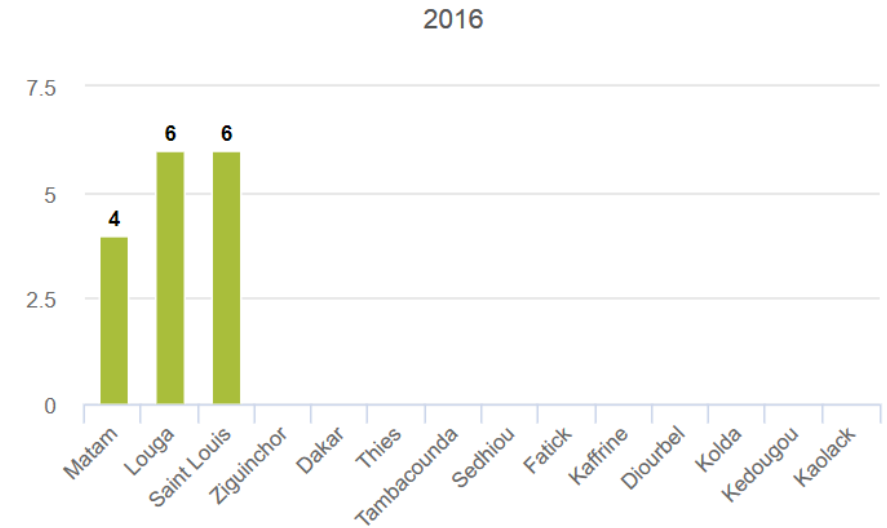


Nombre de bénéficiaires



1 4 6

Nombre d'agents d'hygiènes de la zone de concentration opérationnelle nord formés sur le WASH et Genre par région

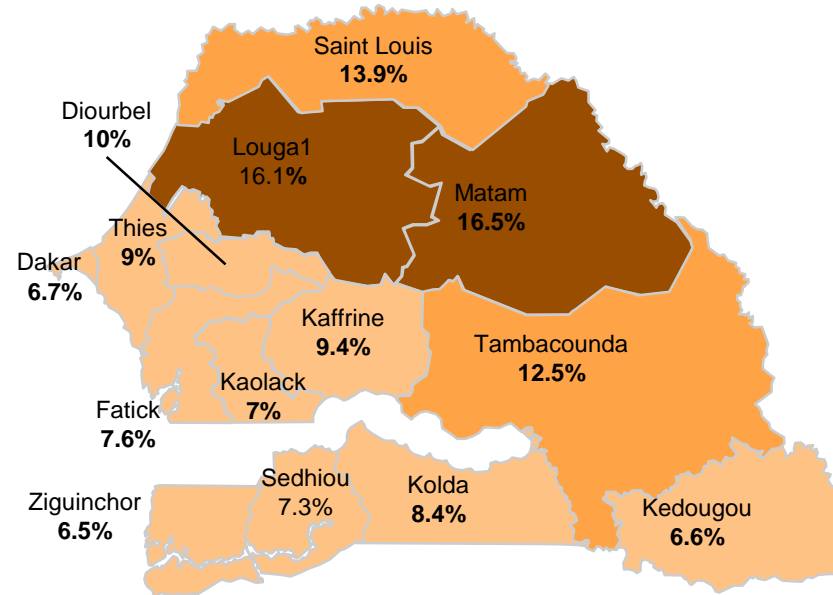


Former les agents d'hygiènes de la zone de concentration opérationnelle nord sur le WASH et Genre : Est-ce que la couverture des interventions est adéquate?

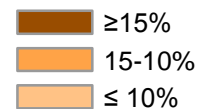
Messages clés:

- La prévalence de la malnutrition aiguë globale est plus élevée dans les régions de Louga et Matam.
- L'activité «former les agents d'hygiènes de la zone de concentration opérationnelle nord sur le WASH et Genre» enregistre de faible couverture dans les régions nord du Sénégal où l'activité est déroulée.
- Le mécanisme de mise en œuvre utilisé pour atteindre les bénéficiaires est : **séances de formation.**

Prévalence de la malnutrition aiguë globale chez les enfants de 6-59 mois (SMART 2015)



Prévalence de la malnutrition aiguë globale parmi les enfants de 5-6 mois :



% d'agents d'hygiène couverts



Couverture (%):



HYDRAULIQUE ET ASSAINISSEMENT

Réaliser des ouvrages individuels améliorés (latrines)

Réaliser des ouvrages individuels améliorés (latrines)

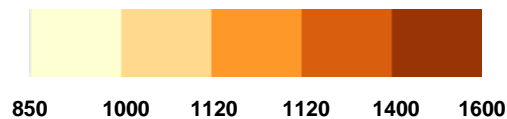
Messages clés:

- Le **MHA** est responsable de cette activité.
- Le **MHA** est l'unique catalyseur et les bailleurs sont la **BM** et l'**Etat du Sénégal**.
- L'activité est déroulée uniquement dans deux régions : **Louga** et **Kafrine**.
- La région de **Louga** a le plus grand nombre de bénéficiaires.

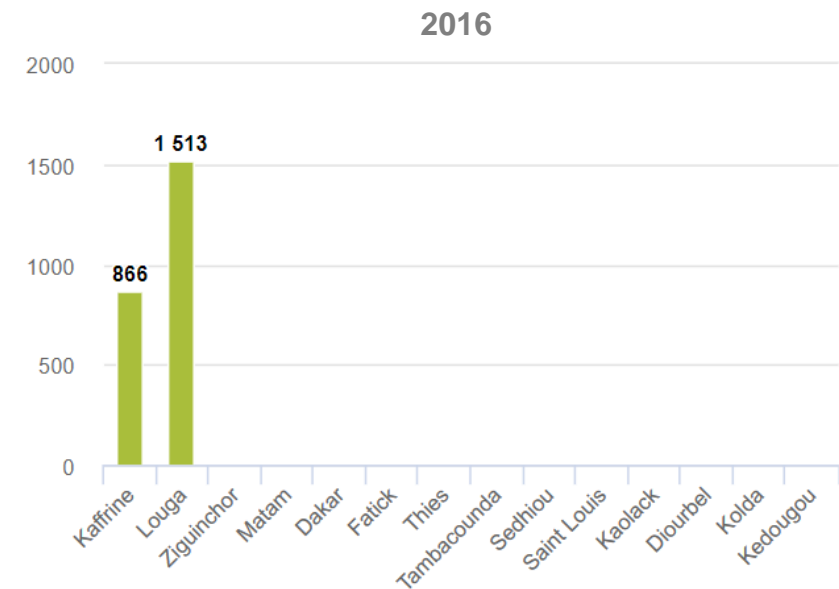
Répartition des ménages ruraux bénéficiant d'ouvrages individuels améliorés à l'échelle nationale



Nombre de bénéficiaires



Nombre de ménages ruraux bénéficiant d'ouvrages individuels améliorés par région



Enseignement supérieur

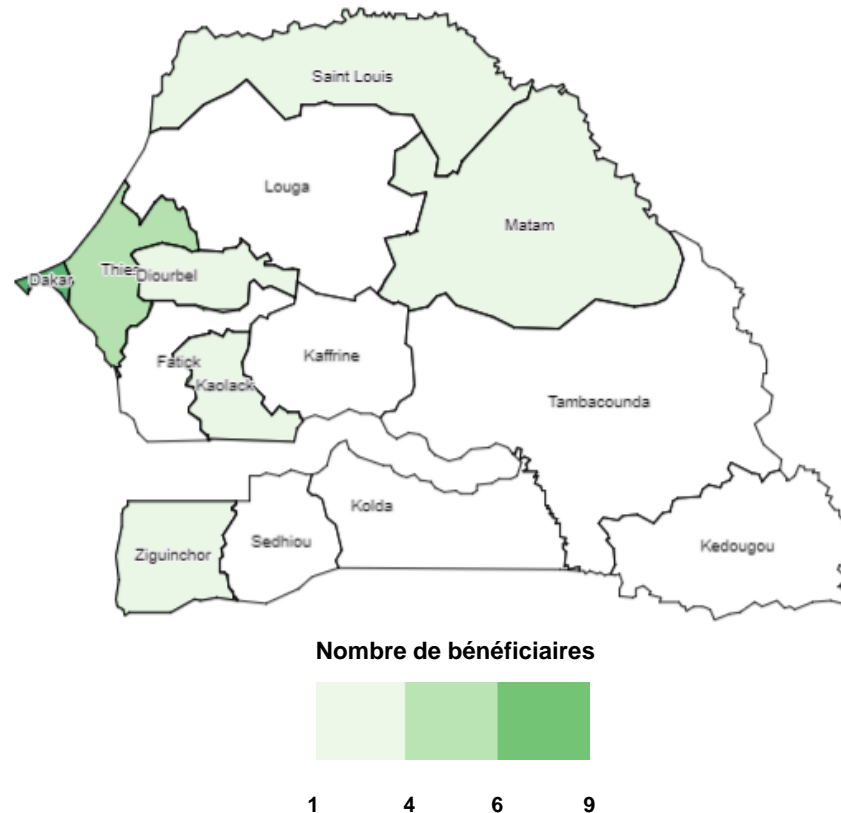
Création de nouvelles filières de formation en nutrition et diététique

Création de nouvelles filières de formation en nutrition et diététique

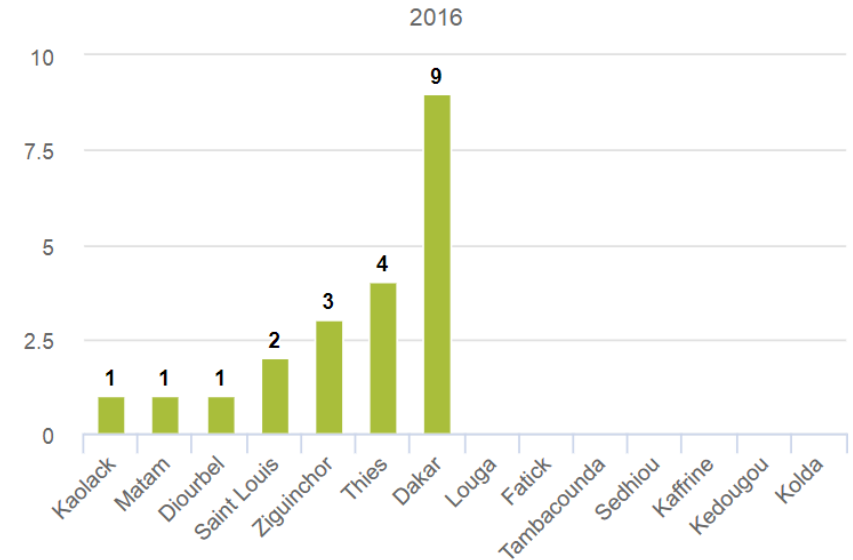
Messages clés:

- Le **MESRS** est le responsable de cette activité.
- La **CLM** est l'unique catalyseur et bailleurs de cette activité.
- Les EES ayant une filière de formation en nutrition et diététique sont principalement implantées dans les **régions du nord et de l'ouest** du pays.
- La région de **Dakar** compte le plus grand nombre d'EES ayant une filière de formation en nutrition et diététique.

Répartition des EES ayant une filière de formation en nutrition et diététique à l'échelle nationale



Nombre d'Établissements d'Enseignement Supérieur ayant une filière de formation en nutrition en diététique par région



Environnement

Restaurer les écosystèmes de mangrove pour accroître la production halieutique et de crustacés

Restaurer les écosystèmes de mangrove pour accroître la production halieutique et de crustacés

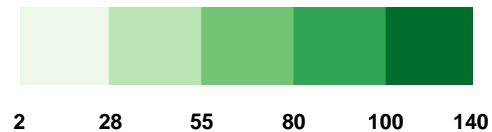
Messages clés:

- Le **MEDD** est le responsable de cette activité.
- Les catalyseurs sont **Oceanium** et **DEFCCS** et les bailleurs sont l'**Etat du Sénégal** et l'ONG **Oceanium**
- L'activité est déroulée dans les régions où l'on rencontre des écosystèmes de mangrove (**Saint Louis, Dakar, Thiès, Fatick, Ziguinchor** et **Sedhiou**).

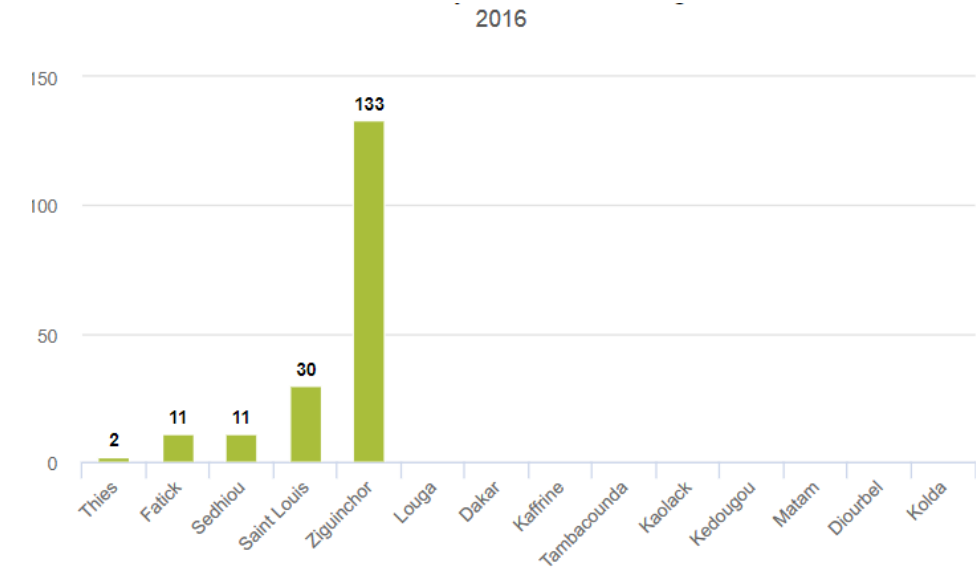
Répartition des écosystèmes de mangrove restaurés à l'échelle nationale



Nombre de bénéficiaires



Nombre d'hectares restaurés dans les écosystème de mangrove par région



Pêche

Mener des formations en aquaculture

Mener des formations en aquaculture

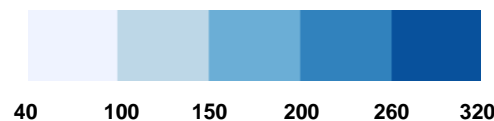
Messages clés:

- Le **MPEM** est le responsable de cette activité.
- Le **MPEM** est le catalyseur, et les bailleurs sont, **FAO, BID, BAD et Etat du Sénégal**.
- L'activité est déroulée dans toutes les régions excepté **Louga, Kaffrine et Diourbel**
- La région de **Saint-Louis** compte le plus grand nombre de bénéficiaires.

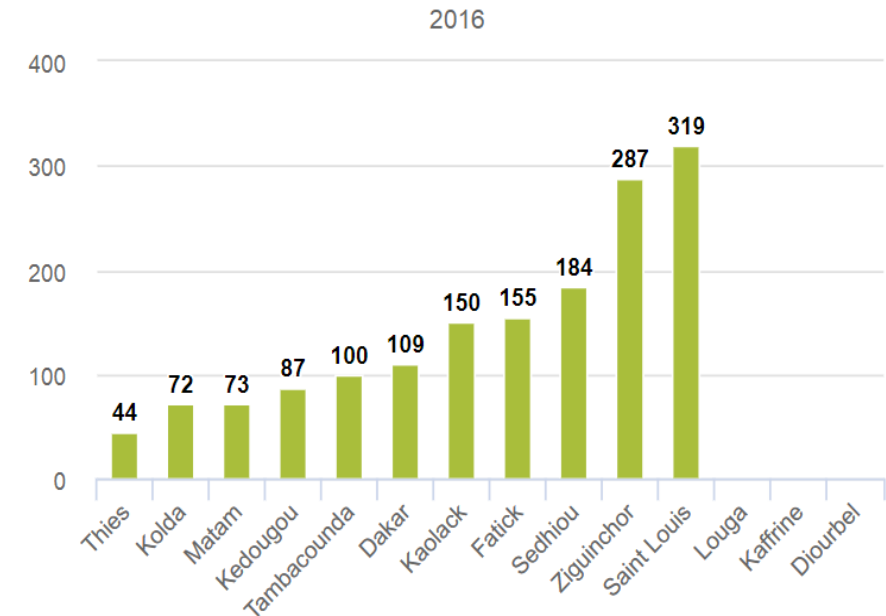
Répartition des éleveurs aquacoles ayant bénéficié de formations en aquaculture à l'échelle nationale



Nombre de bénéficiaires



Nombre d'éleveurs aquacoles ayant bénéficié de formations en aquaculture par région



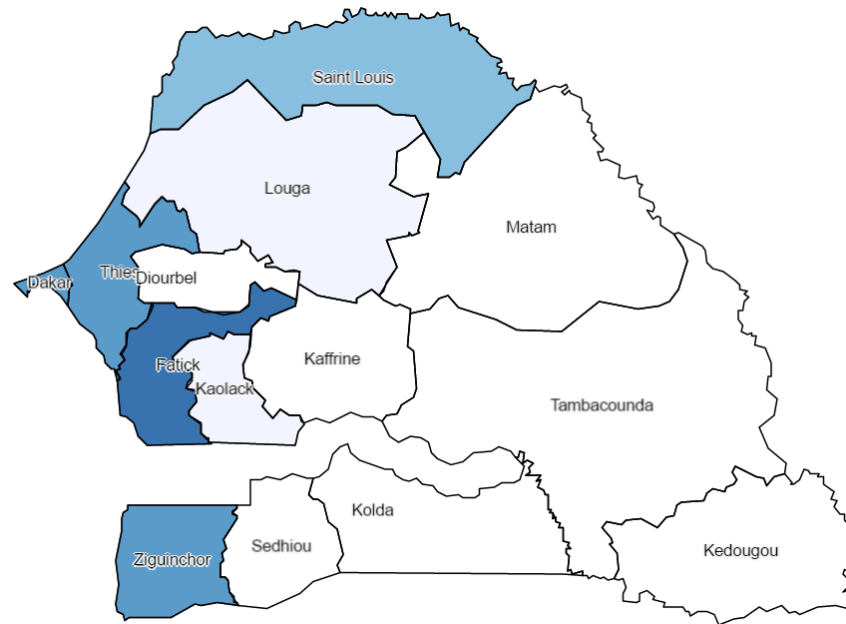
Doter les transformatrices en équipements de transformation et de valorisation

Doter les transformatrices en équipements de transformation et de valorisation

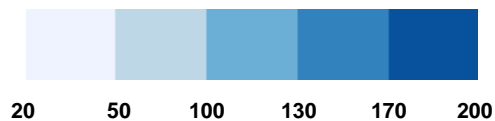
Messages clés:

- Le **MPEM** est le responsable de cette activité.
- La **DPC** est le catalyseur, et l'unique bailleur est l'**Etat du Sénégal**.
- L'activité est déroulée dans plusieurs régions du pays.
- La région de **Fatick** compte le plus grand nombre de bénéficiaires.

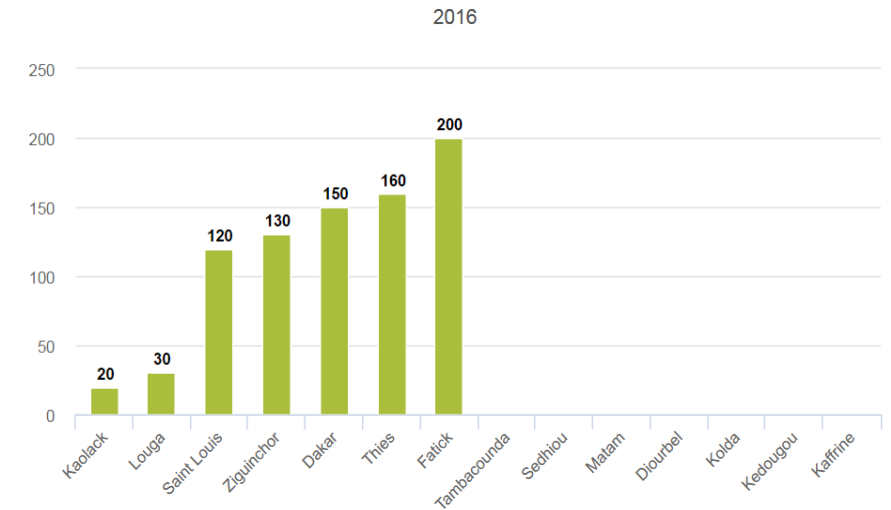
Répartition de femmes transformatrices dotées en équipements de transformation et de valorisation à l'échelle nationale



Nombre de bénéficiaires



Nombre de femmes transformatrices dotées en équipements de transformation et de valorisation par région



Note: En vue de l'indisponibilité des données sur nombre total de femmes transformatrices par département ou par région, la couverture n'a pas pu être calculée

Messages clés

Messages clés et questions de discussion

1. Mettre à l'échelle / Augmenter la couverture des actions

- La couverture géographique des interventions varie d'une région à une autre. Globalement, 37% des interventions ont une couverture géographique supérieure ou égale à 50%.
- La plus part des interventions n'atteignent qu'un faible pourcentage de leurs groupes cibles ; autrement dit, environ 66% des interventions ont une couverture en dessous de 50%.
- Dans les régions affectées par le retard de croissance, il y a une faible couverture géographique et des cibles atteints. Exemple : la région de Kolda qui est la plus fortement affectée par le retard de croissance, la proportion d'interventions à couverture géographique supérieure ou égale à 50% est de 34% contre 29% pour la couverture des bénéficiaires atteints.
- Couverture géographique satisfaisante de certaines interventions mais très faible couverture des groupes cibles (par ex: traitement de MAS avec complication, supplémentation en vitamine A et déparasitage).
- Dans les départements où les interventions sont mises en œuvre mais n'atteignent qu'une faible proportion du groupe cible, une analyse plus poussée pourrait être nécessaire afin de déterminer les obstacles entravant la mise en œuvre.

2. Apprentissage et intégration

- A l'échelle nationale, quatre interventions clés ont une couverture géographique et une couverture de populations élevées par rapport aux autres. Ces interventions ont-elles employé des mécanismes qui ont été plus faciles à mettre en œuvre ?

3. Mécanismes de mise en œuvre

- La plupart des actions utilisent des mécanismes d'exécution similaires, principalement séance de formation et expression des besoins.
- Faut-il que les secteurs s'appuient davantage sur des mécanismes moins souvent utilisés, ou faudrait-il maximiser l'utilisation de ceux qui sont encore peu employés?

4. Partenariat et collaborations

- Les secteurs commerce et santé ont un grand nombre de partenaires financiers, techniques et de mise en œuvre leur permettant d'accéder à de grandes proportions de leur groupe cible. D'autres partenariats pourraient-ils renforcer les activités des autres secteurs?

Annexe

Liste des parties prenantes et abréviations: Gouvernement

Nom court	Nom complet	Type d'organisation
MHA	Ministère de l'Hydraulique et de l'Assainissement	Gouvernement
MEN	Ministère de l'Education Nationale	Gouvernement
MCSICPPLPME	Ministère du Commerce, du Secteur informel, de la Consommation, de la Promotion des Produits locaux et des PME	Gouvernement
MIPMI	Ministre de l'Industrie et de la Petite et Moyenne Industrie (PMI)	Gouvernement
MEPA	Ministère de l'Elevage et des Productions Animales	Gouvernement
MSAS	Ministère de la Santé et de l'Action Sociale	Gouvernement
MFFG	Ministère de la Femme, de la Famille et du Genre	Gouvernement
MEDD	Ministère de l'Environnement et du développement durable	Gouvernement
MAER	Ministère de l'Agriculture et de l'Equipeement Rural	Gouvernement
MGLDAT	Ministère de la Gouvernance locale, du Développement et de l'Aménagement du territoire	Gouvernement
MESRS	Ministre de l'Enseignement supérieur et de la Recherche	Gouvernement
MBGPE	Ministère de la Bonne gouvernance et de la Protection de l'enfance	Gouvernement
MPEM	Ministre de la Pêche et de l'Economie Maritime	Gouvernement
DHA	Direction de l'Hydraulique et de l'Assainissement	Gouvernement
DALN	Direction de l'Alphabétisation et des Langue Nationale	Gouvernement
DCAS	Direction des cantines scolaires	Gouvernement
DCMS	Division du contrôle médical scolaire	Gouvernement
ITA	Institut de Technologie Alimentaire	Gouvernement
CLM	Cellule de Lutte contre la Malnutrition	Gouvernement
DHORT	Direction de l'horticulture	Gouvernement
COSFAM	Comité sénégalais pour la fortification des aliments en micronutriment	Gouvernement
SDIPE	Structures de développement intégré de la petite enfance	Gouvernement

Liste des parties prenantes et abréviations: ONG, Nations Unies et Bi-Multilatérale

Nom court	Nom complet	Type d'organisation
UNICEF	Fonds des Nations unies pour l'enfance	Nations Unies
AECID	Agence espagnole pour la coopération internationale au développement	Bi-/Multilatérale
BM	Banque Mondiale	Bi-/Multilatérale
NI	Nutrition International	ONG Internationale
PAM	Programme Alimentaire Mondiale	Nations Unies
BAD	Banque Africaine de développement	Bi-/Multilatérale
HKI	Helen Keller International	ONG Internationale
FIDA	Fonds International de Développement Agricole	Nations Unies
P2RS	Programme de renforcement de la résilience à l'insécurité alimentaire et nutritionnelle au Sahel	ONG Internationale
GASFP	Global Agriculture and Food Security Program	ONG Internationale
FAO	Organisation des Nations unies pour l'alimentation et l'agriculture	Nations Unies
BID	Banque Islamique de Développement	Bi-/Multilatérale
OFOR	Office des Forages Ruraux	Gouvernement
PEPAM	Programme d'Eau Potable et d'Assainissement du Millénaire	Gouvernement
Lux dev	Coopération Luxembourgeoise	Bi-/Multilatérale
DPC	Direction de Pêche Continentale	Gouvernement
USAID	Agence des États-Unis pour le développement international	Bi-/Multilatérale
DCI	Direction commerce internationale	Gouvernement
DEFCCS	Direction des eaux et forêts, chasses et conservation des sols	Gouvernement